

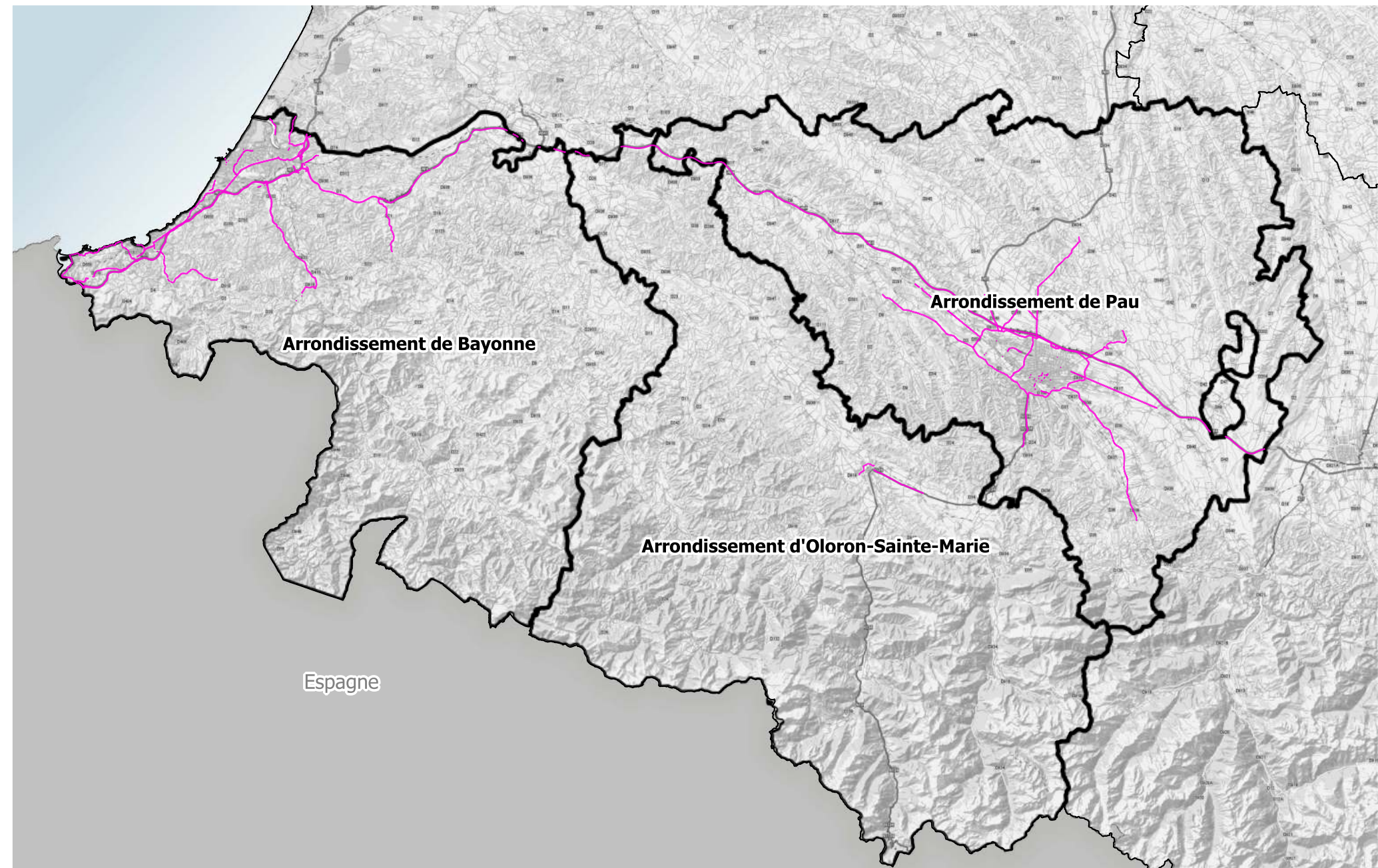
# Cartes de bruit stratégiques

Zones de bruit dépassant le seuil de 62 dB(A) pour le réseau routier des Pyrénées-atlantiques (voies communales, départementales, autoroutes) dont le trafic est supérieur à 3 M véh/an.

Carte de type "c" - LN - Mesures de la nuit (de 22h à 6h)

## 107 communes impactées

|                 |                     |                   |                       |
|-----------------|---------------------|-------------------|-----------------------|
| Abos            | Bizanos             | Lagos             | Saint-Pée-sur-Nivelle |
| Andoins         | Boeil-Bezing        | Lahonce           | Saint-Pierre-d'Irube  |
| Angaïs          | Bordères            | Lahontan          | Salles-Mongiscard     |
| Anglet nord     | Bordes              | Laroin            | Sames                 |
| Anglet sud      | Boucau              | Larressore        | Sauvagnon             |
| Arbonne         | Bougarber           | Lée               | Sendets               |
| Arbus           | Briscons            | Léren             | Serres-Castet         |
| Arcangues       | Buros               | Lescar            | Serres-Morlaàs        |
| Aressy          | Cambo-les-Bains     | Limendous         | Serres-Sainte-Marie   |
| Argelos         | Came                | Lons              | Tarsacq               |
| Artigueloutan   | Ciboure             | Mazères-Lezons    | Urrugne               |
| Artiguelouve    | Coarraze            | Meillon           | Urt                   |
| Artix           | Denguin             | Mirepeix          | Ustaritz              |
| Ascain          | Escou               | Mont              | Villefranque          |
| Assat           | Escout              | Montardon         |                       |
| Astis           | Espelette           | Morlaàs           |                       |
| Aussevielle     | Espoey              | Mouguerre         |                       |
| Baigts-de-Béarn | Gan                 | Mourenx           |                       |
| Bardos          | Gelos               | Navailles-Angos   |                       |
| Bassussarry     | Ger                 | Noguères          |                       |
| Bayonne nord    | Guéthary            | Nousty            |                       |
| Bayonne sud     | Guiche              | Orthez            |                       |
| Bellocq         | Hasparren           | Ousse             |                       |
| Bénéjacq        | Hendaye             | Pardies           |                       |
| Bérenx          | Herrère             | Pau nord          |                       |
| Beuste          | Idron               | Pau sud           |                       |
| Beyrie-en-Béarn | Igon                | Poey-de-Lescar    |                       |
| Biarritz        | Jurançon            | Pontacq           |                       |
| Bidart          | Labastide-Cézéracq  | Précilhon         |                       |
| Billère         | Labastide-Monréjeau | Ramous            |                       |
| Biriatou        | Lacq                | Saint-Jean-de-Luz |                       |



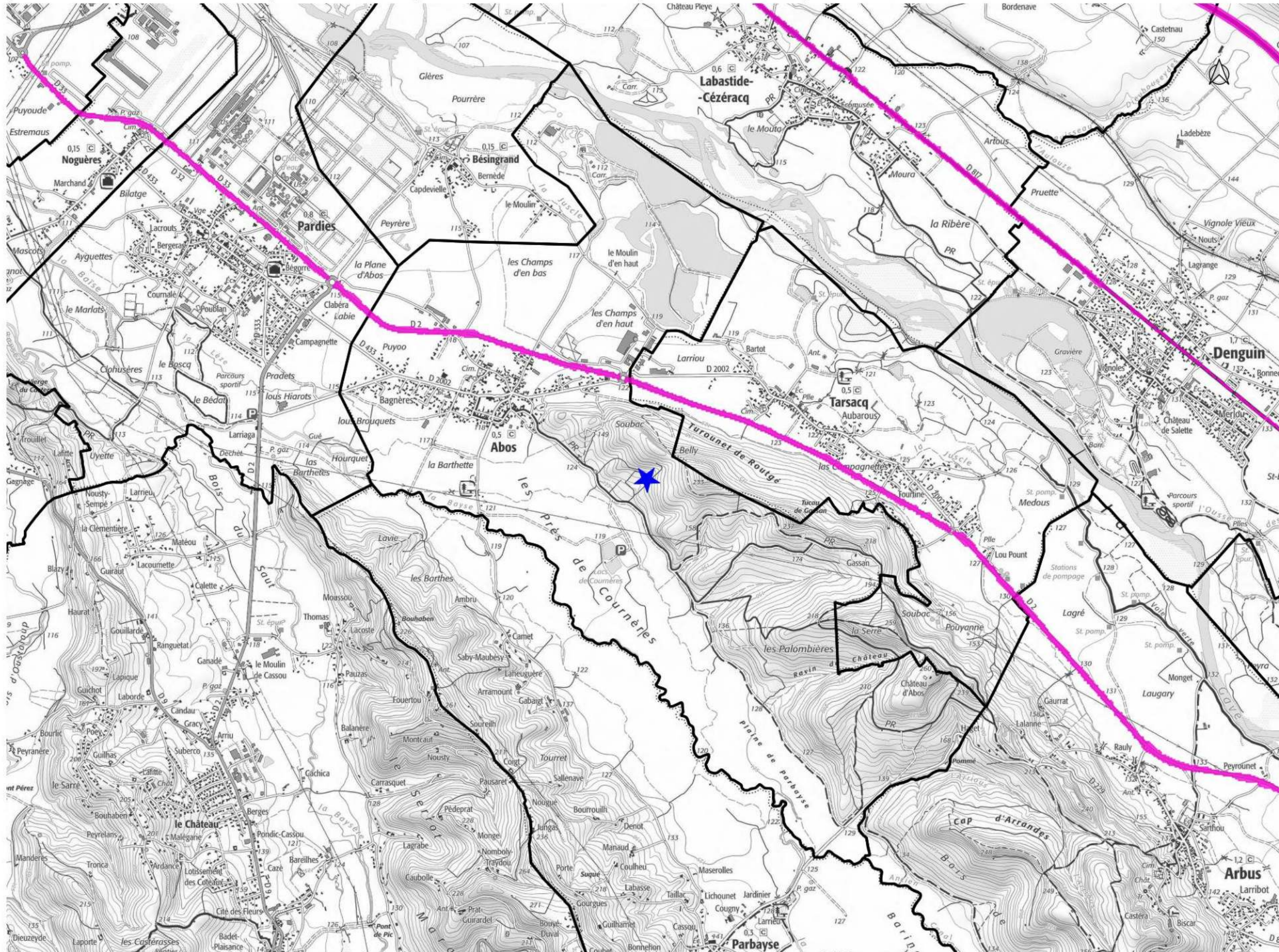


# Zones exposées au bruit - carte de type "c" - LN - Mesures de la nuit (de 22h à 6h)


Zones susceptibles de contenir des bâtiments dont le Ln (Level night) dépasse 62 dB(A) pour le réseau routier des Pyrénées-Atlantiques dont le trafic est supérieur à 3 M véh/an.

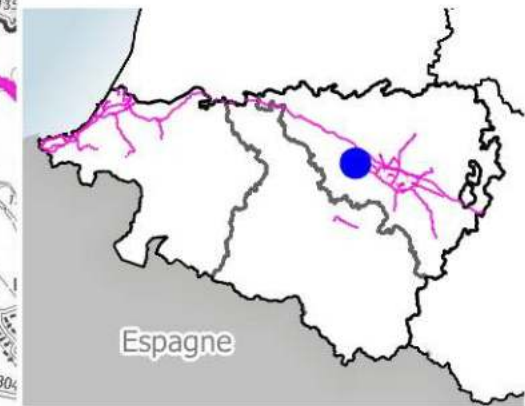
Arrondissement de Pau

**ABOS**



Niveau sonore

 > 62 dB(A)



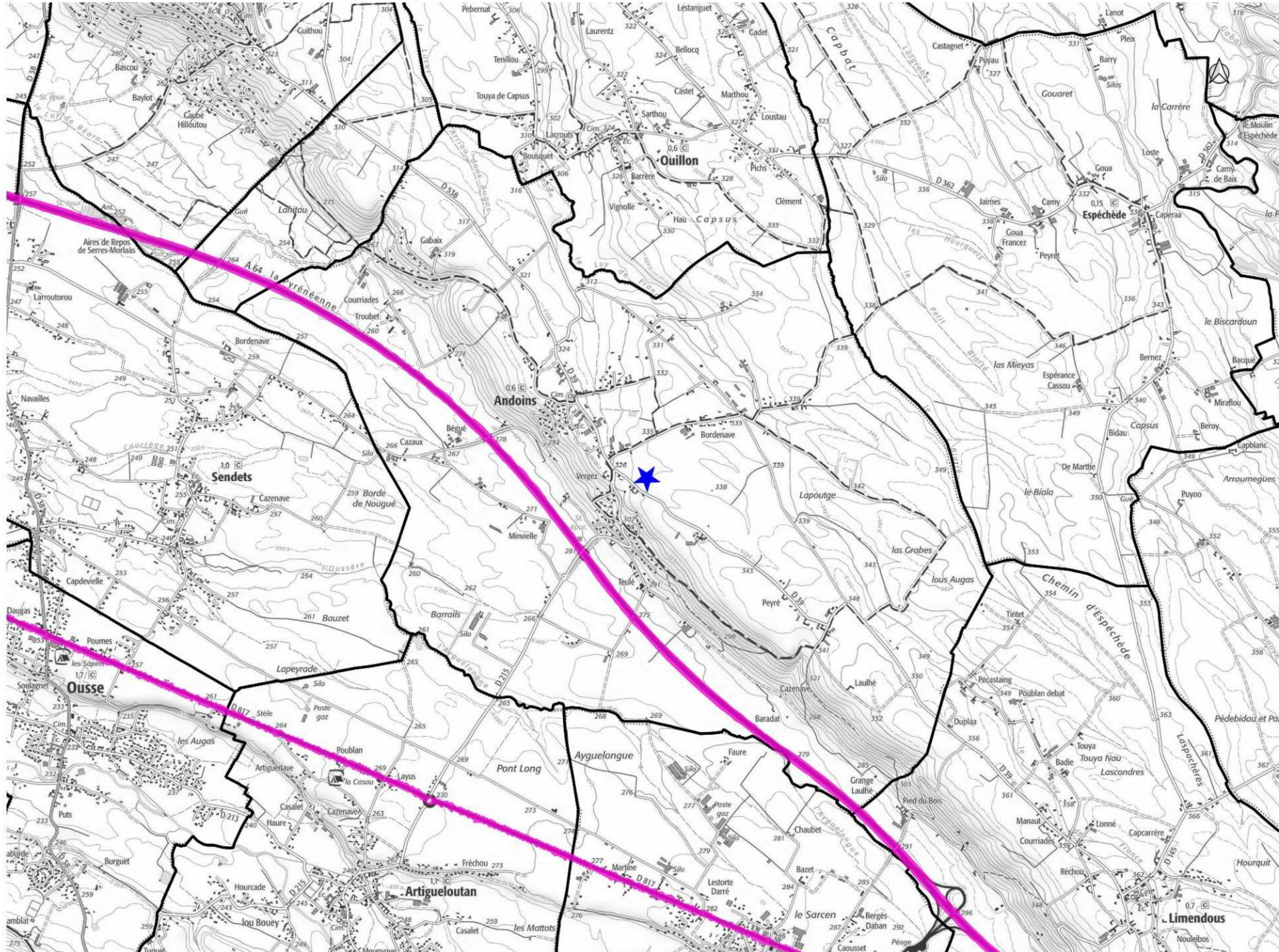


# Zones exposées au bruit - carte de type "c" - LN - Mesures de la nuit (de 22h à 6h)


Zones susceptibles de contenir des bâtiments dont le Ln (Level night) dépasse 62 dB(A) pour le réseau routier des Pyrénées-Atlantiques dont le trafic est supérieur à 3 M véh/an.

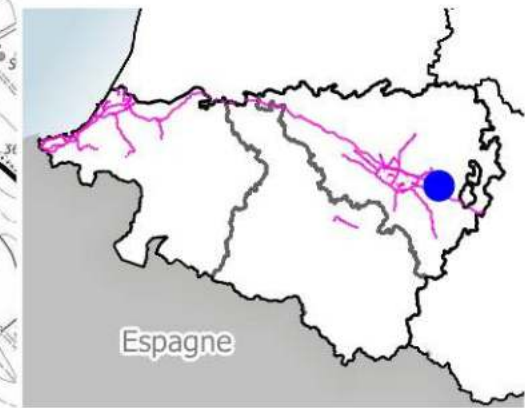
Arrondissement de Pau

**ANDOINS**



Niveau sonore

 > 62 dB(A)



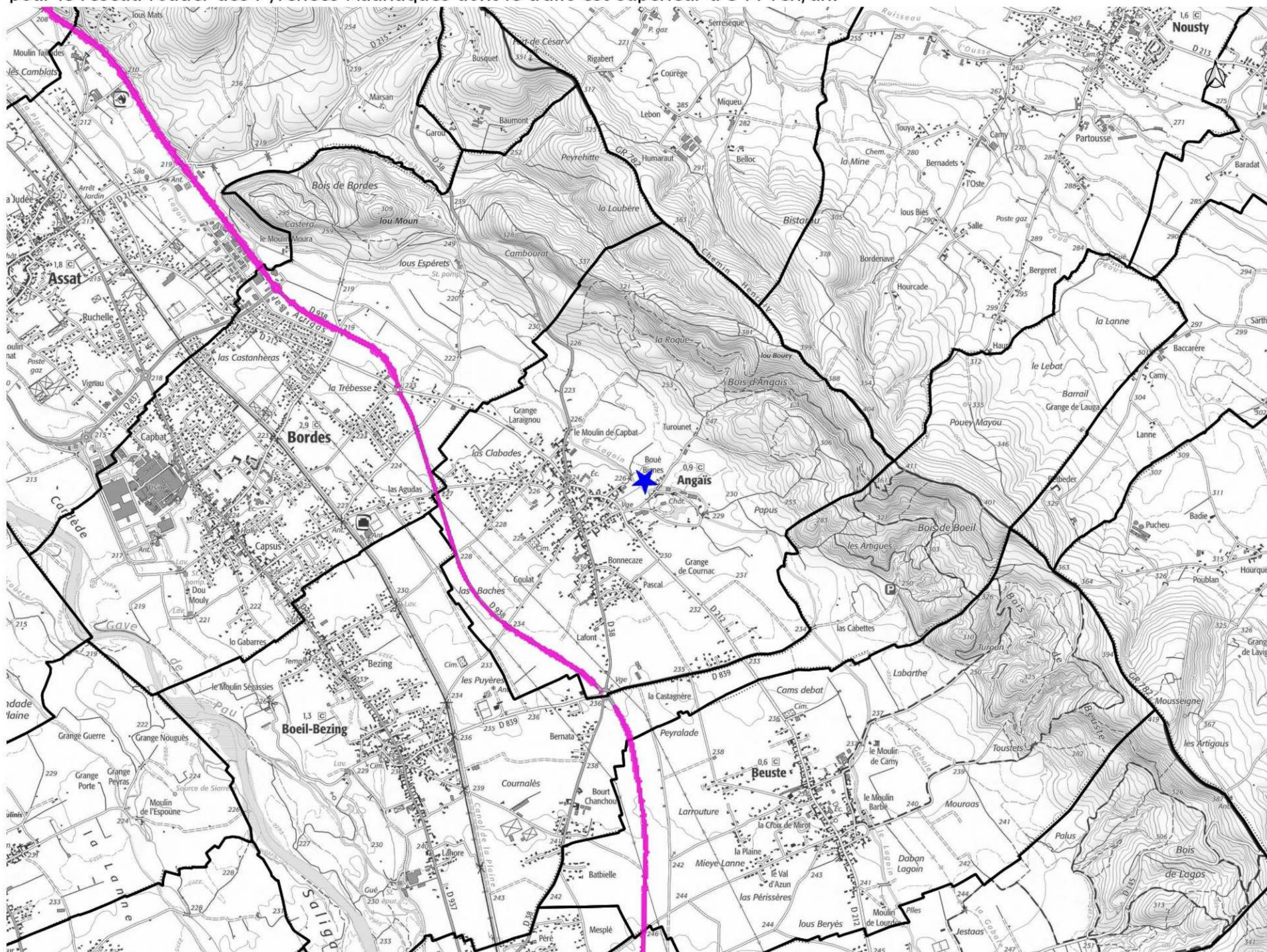


# Zones exposées au bruit - carte de type "c" - LN - Mesures de la nuit (de 22h à 6h)

Zones susceptibles de contenir des bâtiments dont le Ln (Level night) dépasse 62 dB(A) pour le réseau routier des Pyrénées-Atlantiques dont le trafic est supérieur à 3 M véh/an.

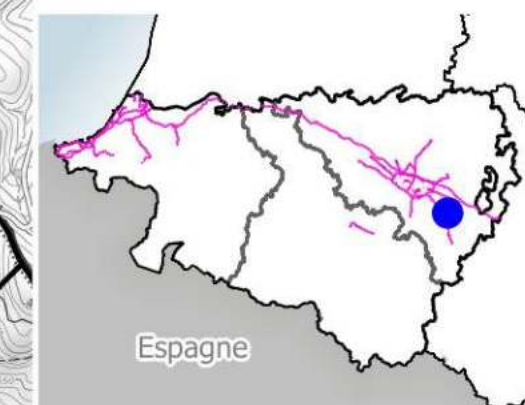
Arrondissement de Pau

## ANGAIS



Niveau sonore

 > 62 dB(A)






# Zones exposées au bruit - carte de type "c" - LN - Mesures de la nuit (de 22h à 6h)

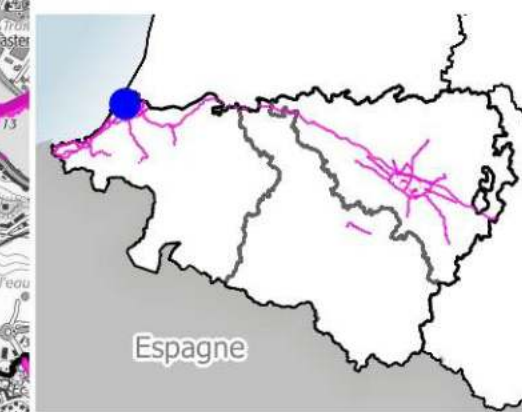
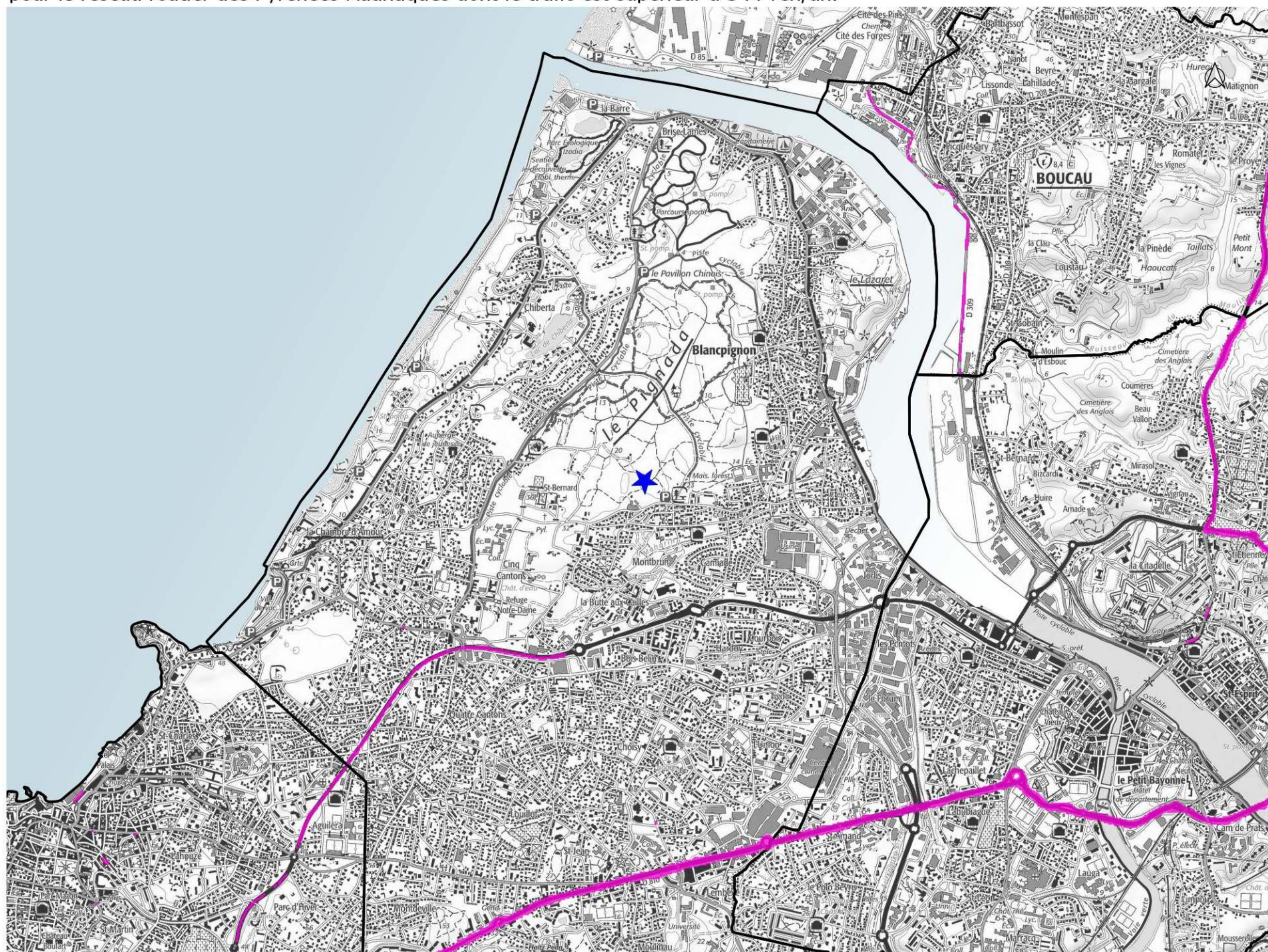
Zones susceptibles de contenir des bâtiments dont le Ln (Level night) dépasse 62 dB(A) pour le réseau routier des Pyrénées-Atlantiques dont le trafic est supérieur à 3 M véh/an.

Arrondissement de Bayonne

**ANGLET NORD**

Niveau sonore

 > 62 dB(A)



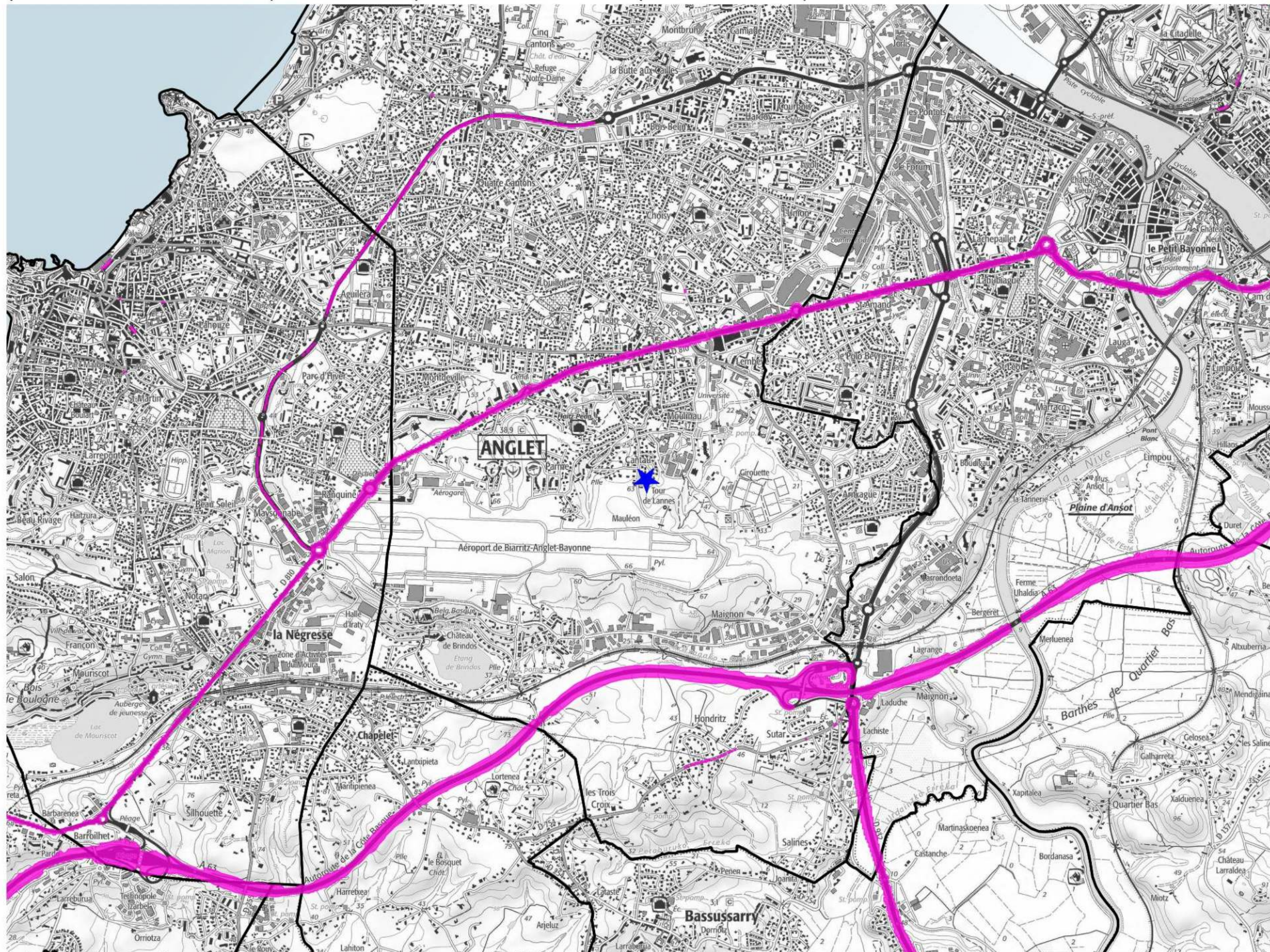


# Zones exposées au bruit - carte de type "c" - LN - Mesures de la nuit (de 22h à 6h)

Zones susceptibles de contenir des bâtiments dont le Ln (Level night) dépasse 62 dB(A) pour le réseau routier des Pyrénées-Atlantiques dont le trafic est supérieur à 3 M véh/an.

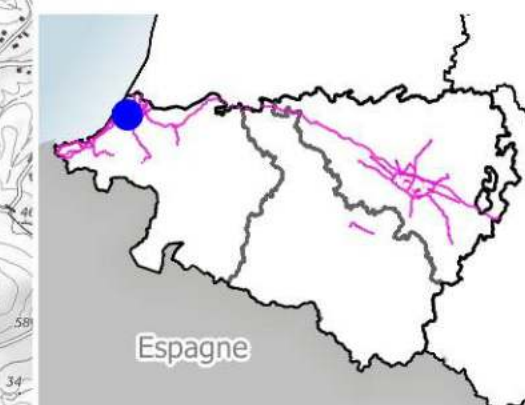
Arrondissement de Bayonne

## ANGLET SUD



Niveau sonore

 > 62 dB(A)



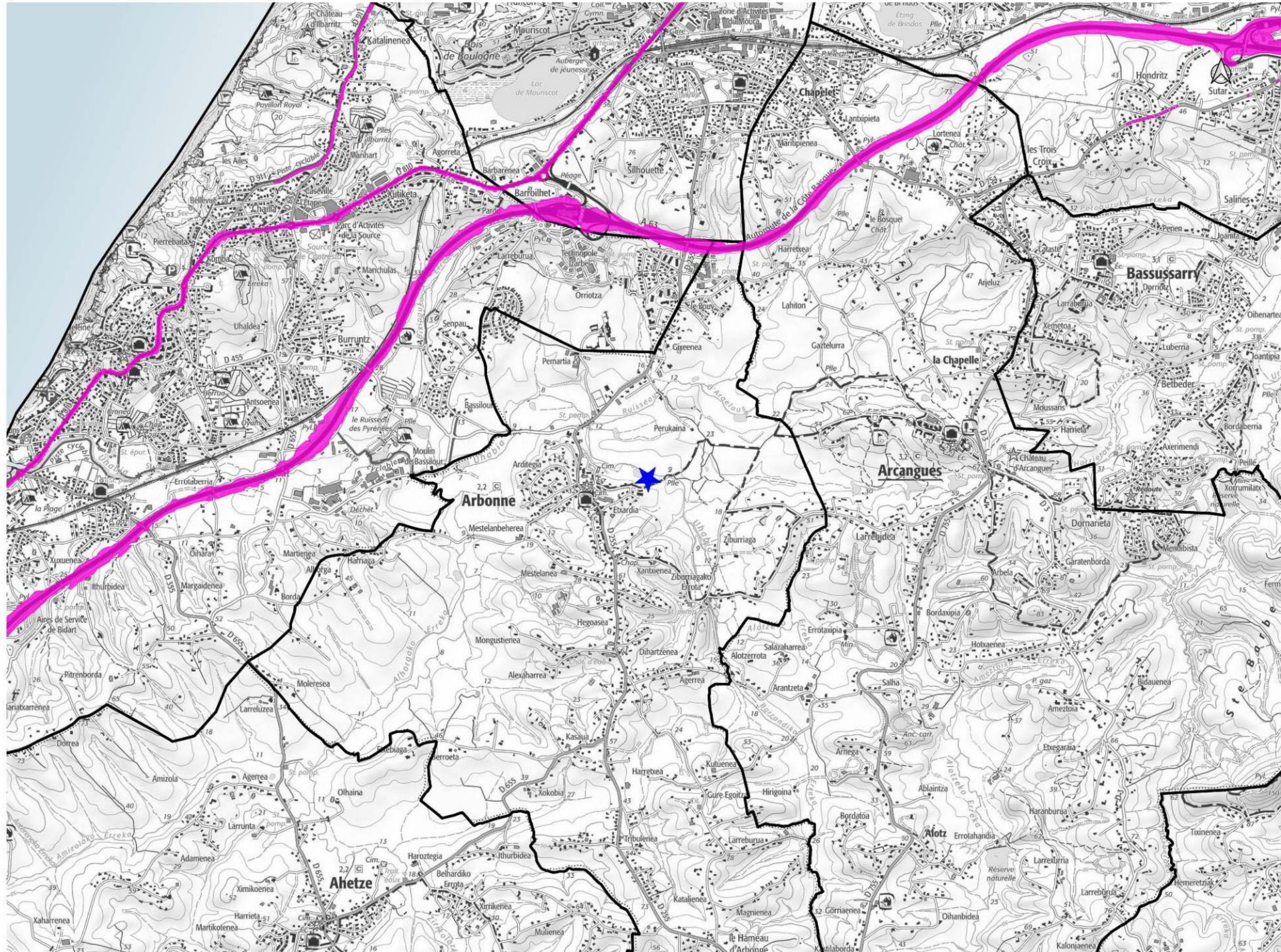


# Zones exposées au bruit - carte de type "c" - LN - Mesures de la nuit (de 22h à 6h)


Zones susceptibles de contenir des bâtiments dont le Ln (Level night) dépasse 62 dB(A) pour le réseau routier des Pyrénées-Atlantiques dont le trafic est supérieur à 3 M véh/an.

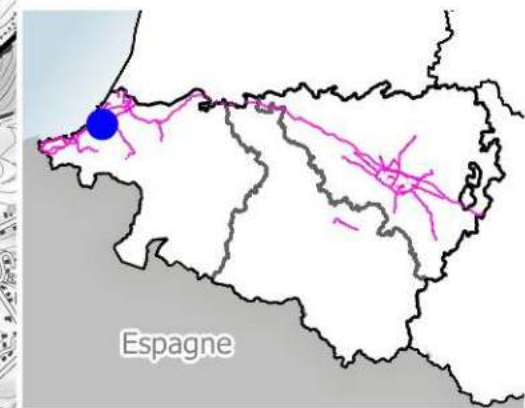
Arrondissement de Bayonne

**ARBONNE**



Niveau sonore

 > 62 dB(A)



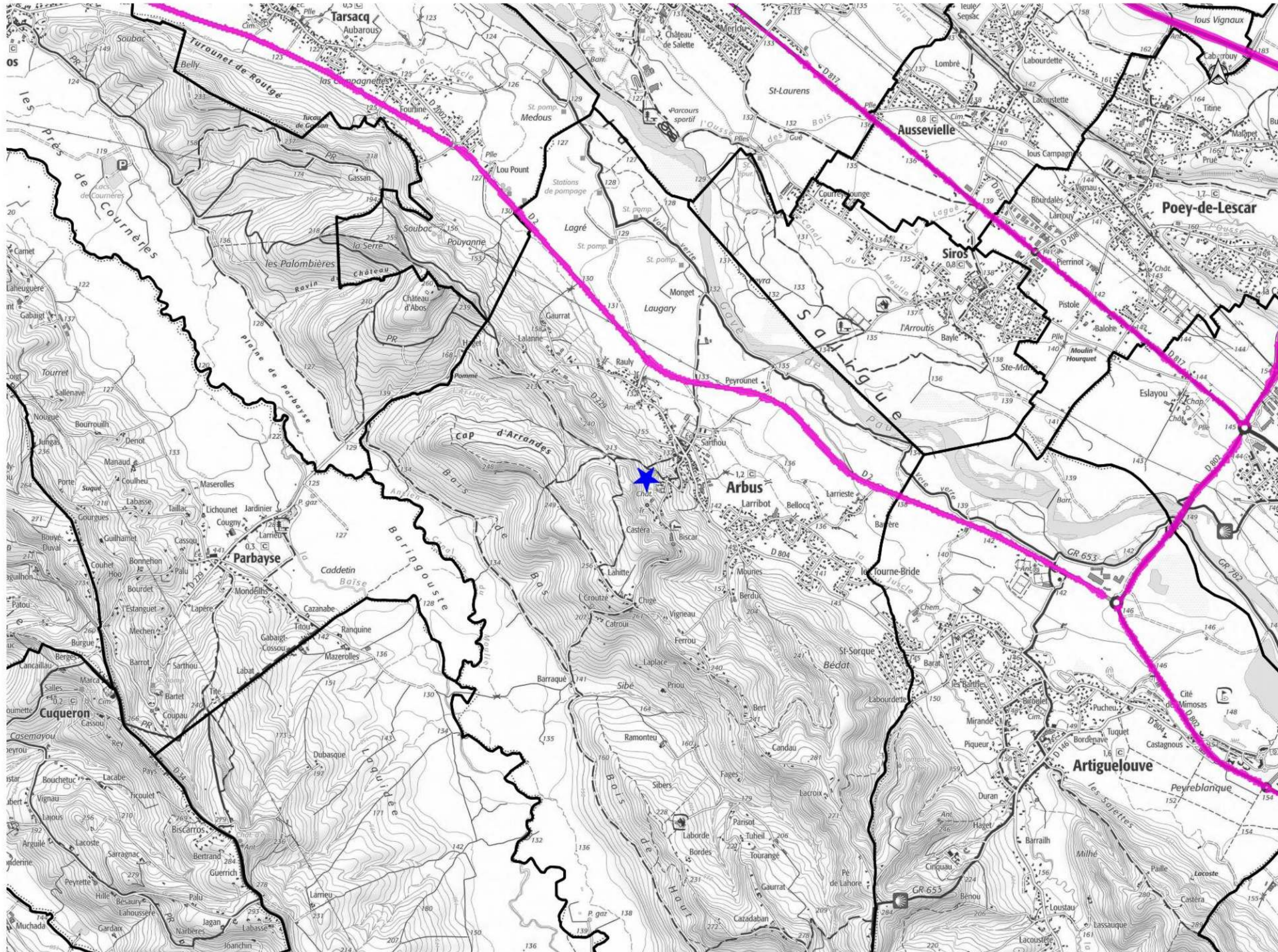


# Zones exposées au bruit - carte de type "c" - LN - Mesures de la nuit (de 22h à 6h)


Zones susceptibles de contenir des bâtiments dont le Ln (Level night) dépasse 62 dB(A) pour le réseau routier des Pyrénées-Atlantiques dont le trafic est supérieur à 3 M véh/an.

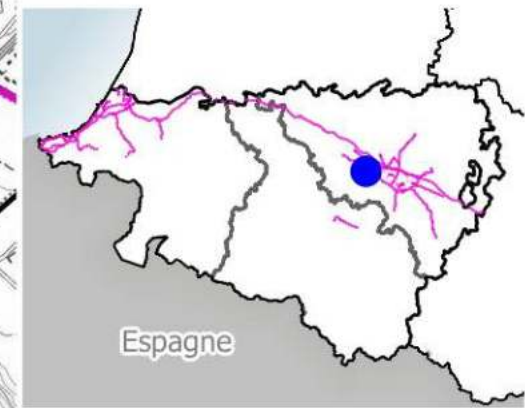
Arrondissement de Pau

**ARBUS**



Niveau sonore

 > 62 dB(A)



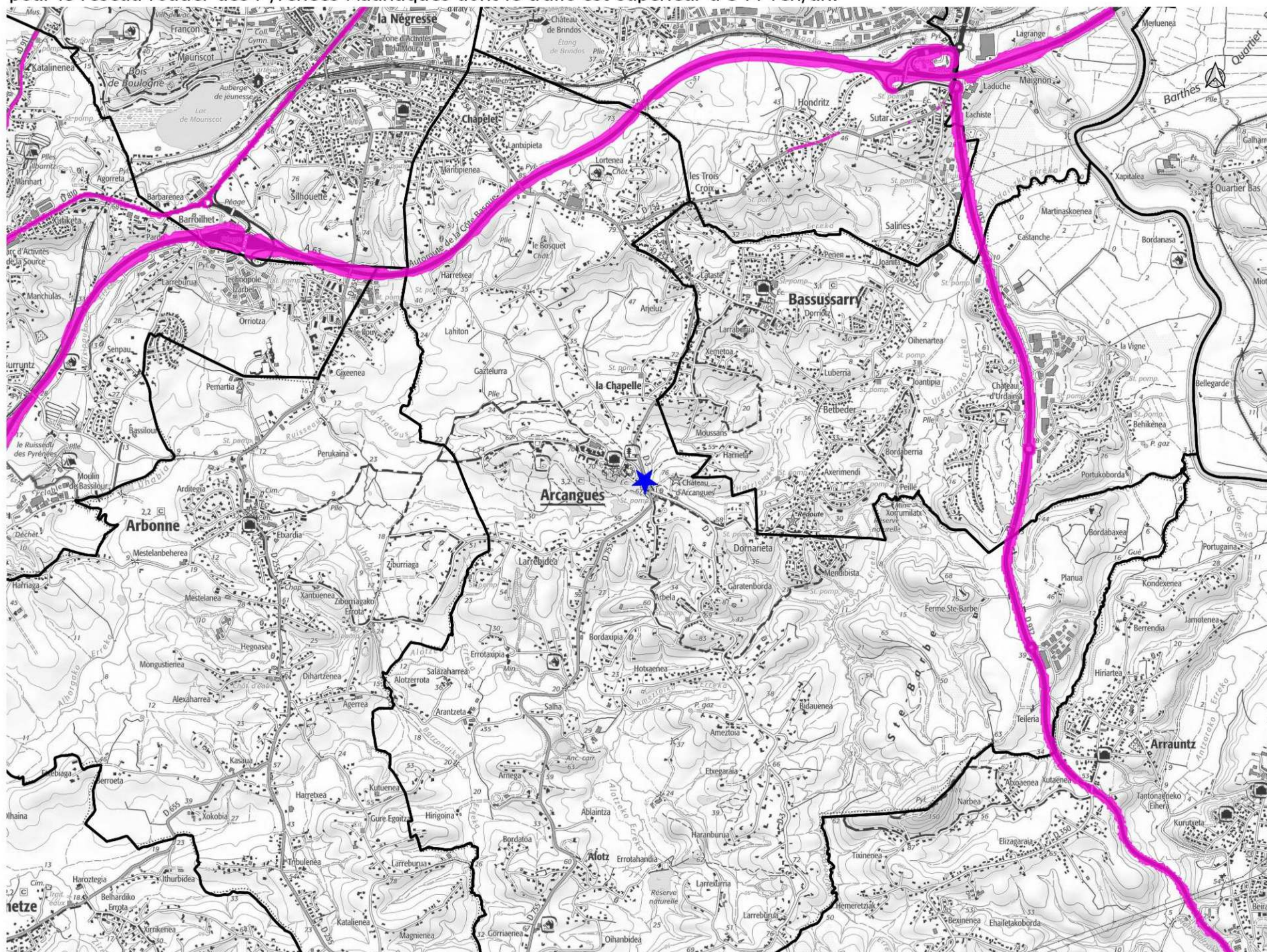


# Zones exposées au bruit - carte de type "c" - LN - Mesures de la nuit (de 22h à 6h)

Zones susceptibles de contenir des bâtiments dont le Ln (Level night) dépasse 62 dB(A) pour le réseau routier des Pyrénées-Atlantiques dont le trafic est supérieur à 3 M véh/an.

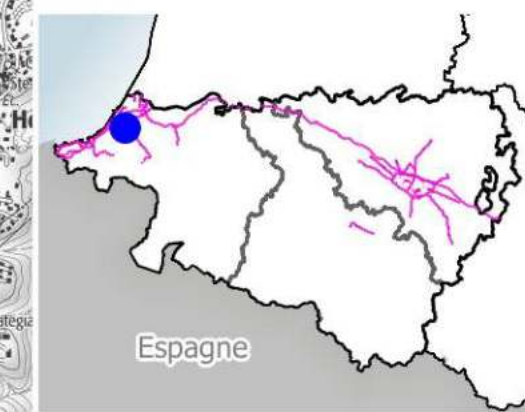
Arrondissement de Bayonne

## ARCANGUES



Niveau sonore

 > 62 dB(A)



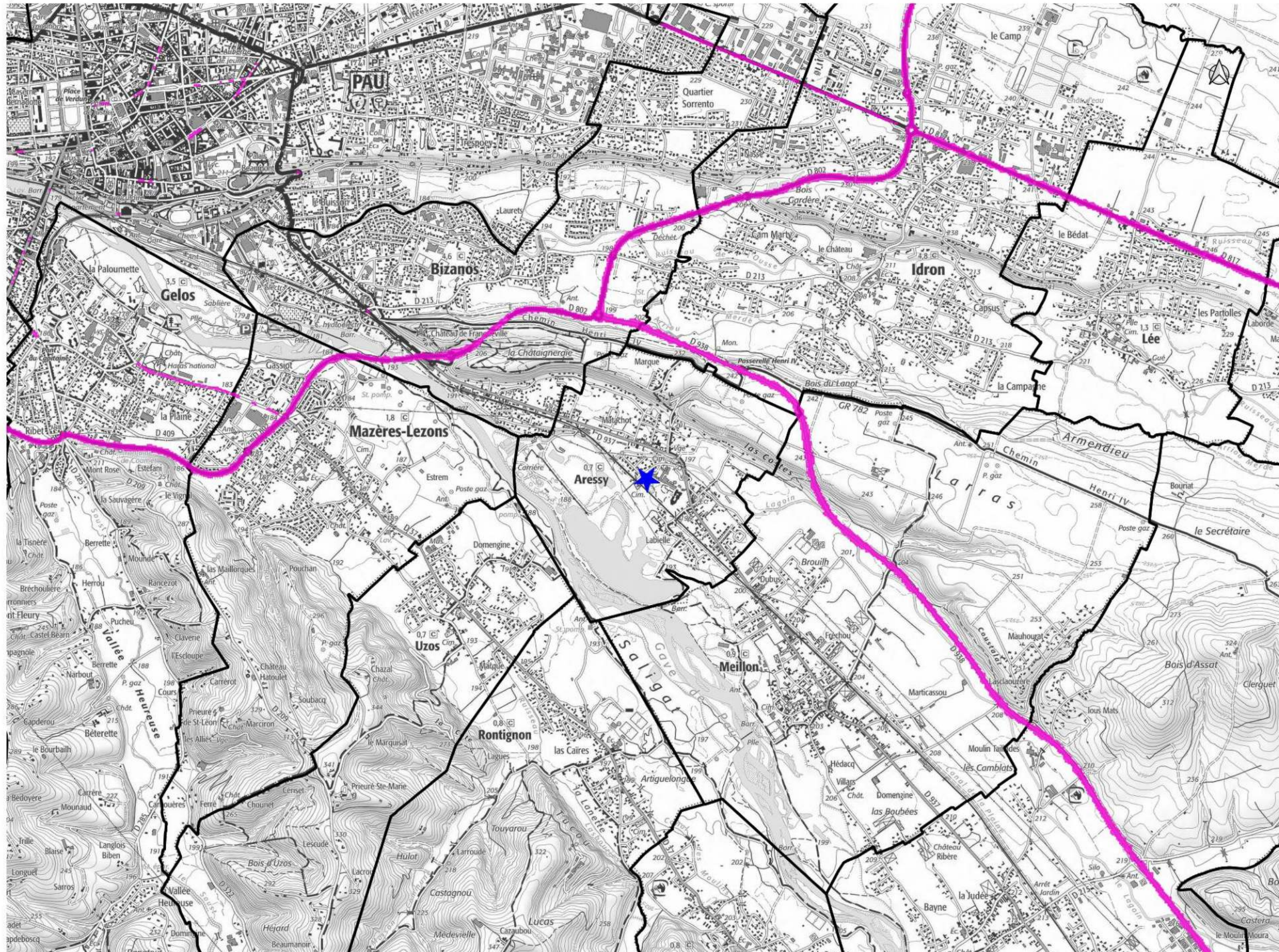


# Zones exposées au bruit - carte de type "c" - LN - Mesures de la nuit (de 22h à 6h)


Zones susceptibles de contenir des bâtiments dont le Ln (Level night) dépasse 62 dB(A) pour le réseau routier des Pyrénées-Atlantiques dont le trafic est supérieur à 3 M véh/an.

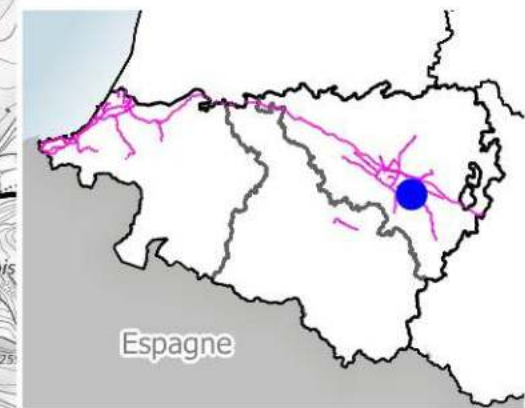
Arrondissement de Pau

**ARESSY**



Niveau sonore

 > 62 dB(A)



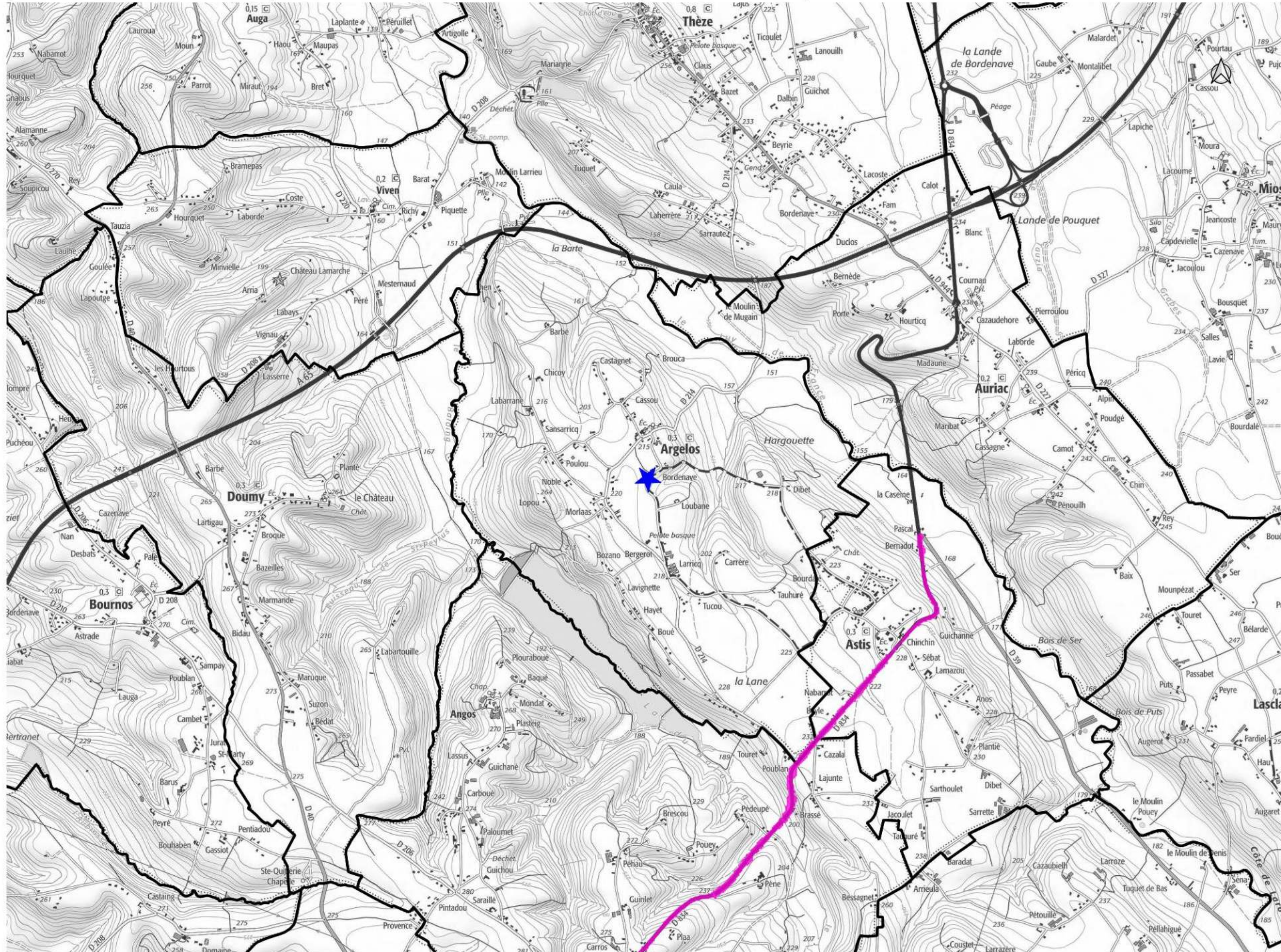


# Zones exposées au bruit - carte de type "c" - LN - Mesures de la nuit (de 22h à 6h)


Zones susceptibles de contenir des bâtiments dont le Ln (Level night) dépasse 62 dB(A) pour le réseau routier des Pyrénées-Atlantiques dont le trafic est supérieur à 3 M véh/an.

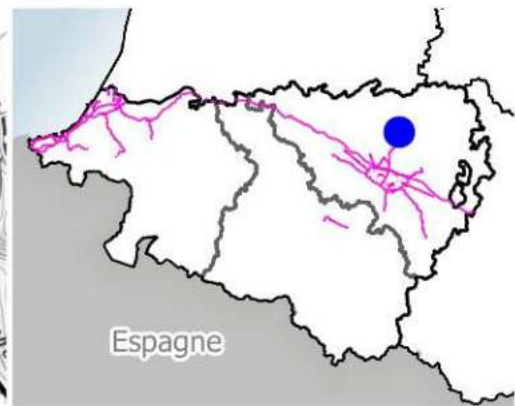
Arrondissement de Pau

**ARGELOS**



Niveau sonore

 > 62 dB(A)



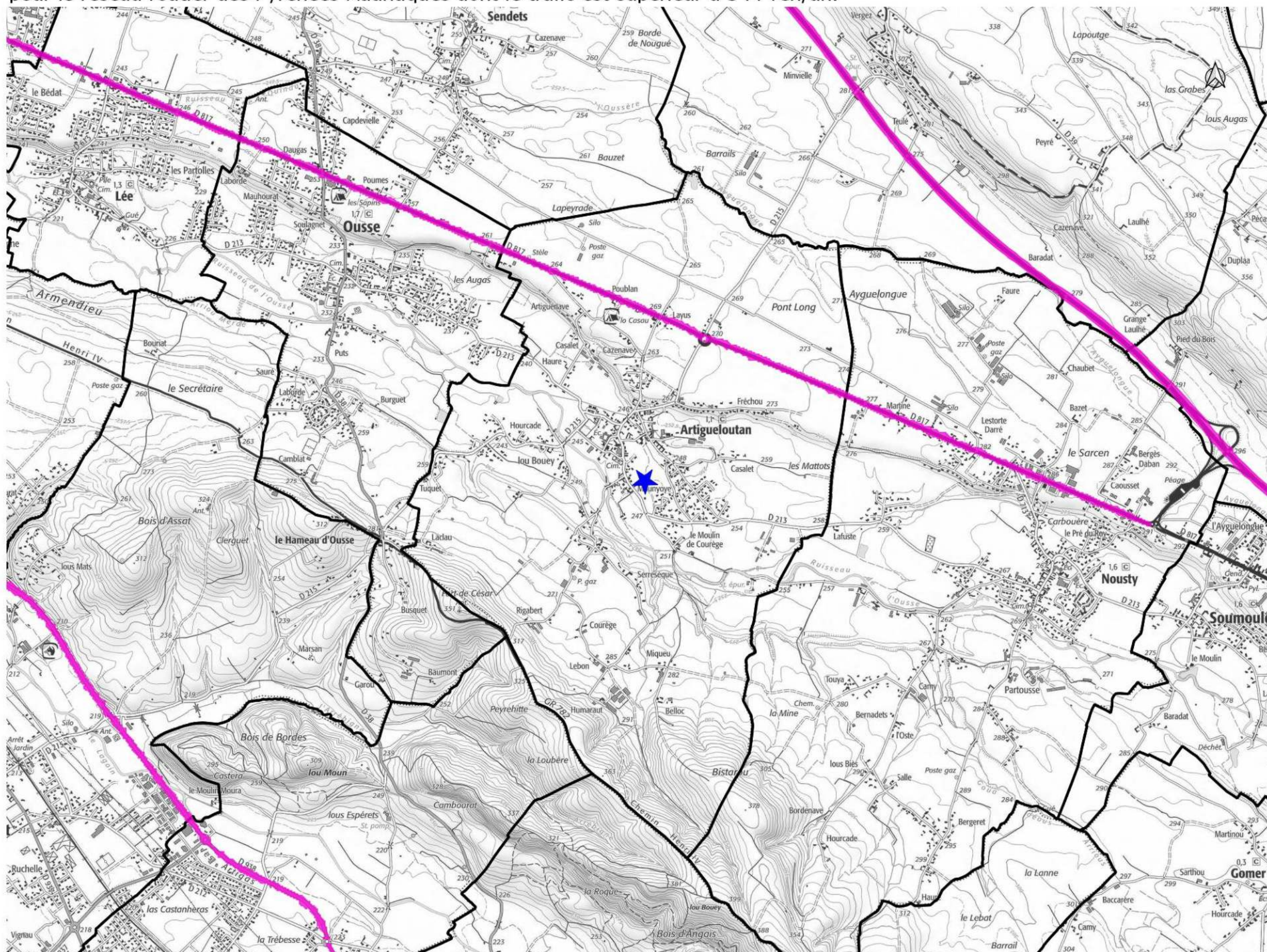


# Zones exposées au bruit - carte de type "c" - LN - Mesures de la nuit (de 22h à 6h)

Zones susceptibles de contenir des bâtiments dont le Ln (Level night) dépasse 62 dB(A) pour le réseau routier des Pyrénées-Atlantiques dont le trafic est supérieur à 3 M véh/an.

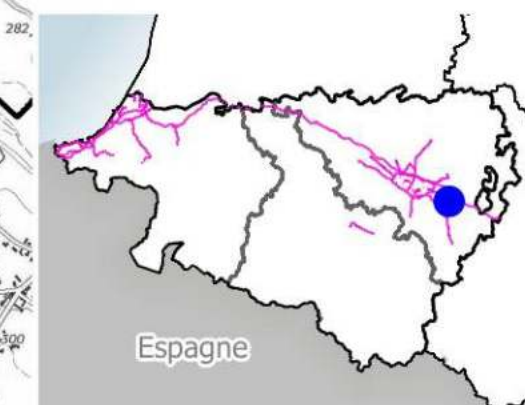
Arrondissement de Pau

## ARTIGUELOUTAN



Niveau sonore

 > 62 dB(A)



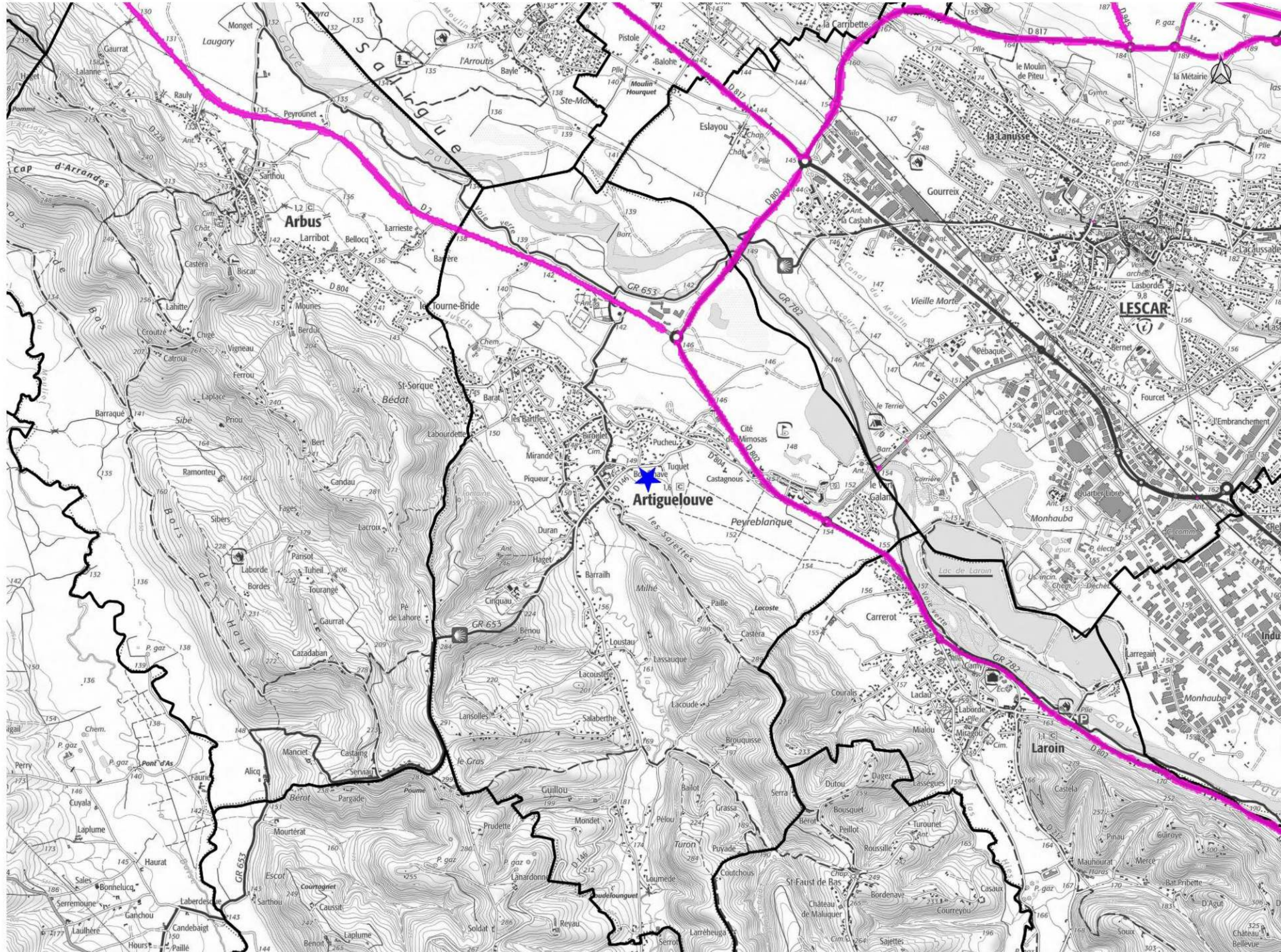


# Zones exposées au bruit - carte de type "c" - LN - Mesures de la nuit (de 22h à 6h)


Zones susceptibles de contenir des bâtiments dont le Ln (Level night) dépasse 62 dB(A) pour le réseau routier des Pyrénées-Atlantiques dont le trafic est supérieur à 3 M véh/an.

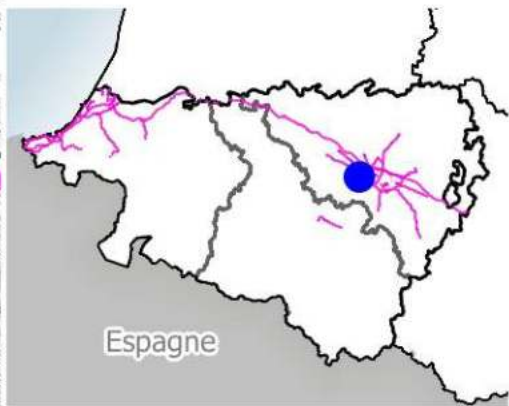
Arrondissement de Pau

## ARTIGUELOUVE



Niveau sonore

 > 62 dB(A)



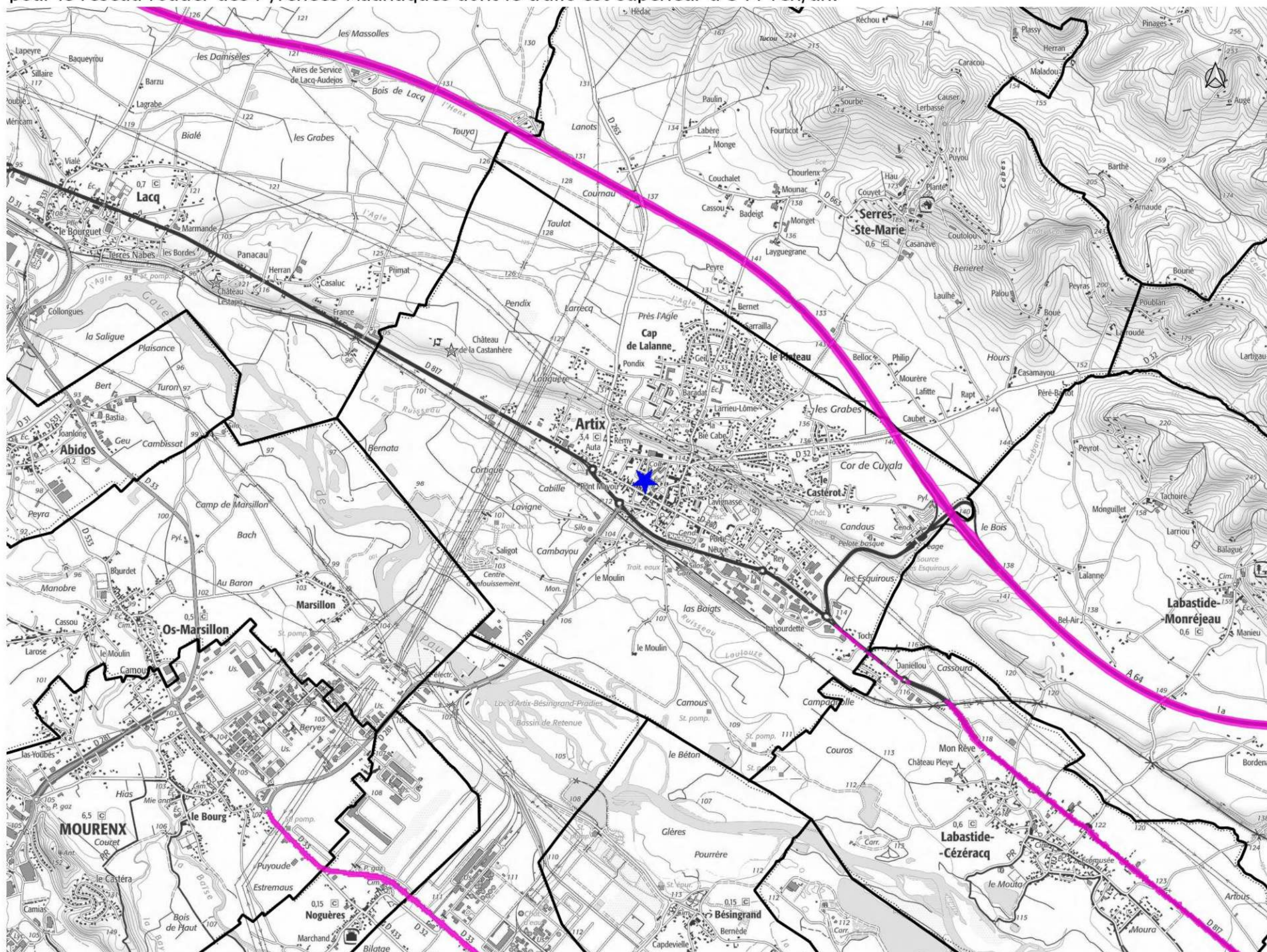


# Zones exposées au bruit - carte de type "c" - LN - Mesures de la nuit (de 22h à 6h)

Zones susceptibles de contenir des bâtiments dont le Ln (Level night) dépasse 62 dB(A) pour le réseau routier des Pyrénées-Atlantiques dont le trafic est supérieur à 3 M véh/an.

Arrondissement de Pau

**ARTIX**



Niveau sonore

 > 62 dB(A)



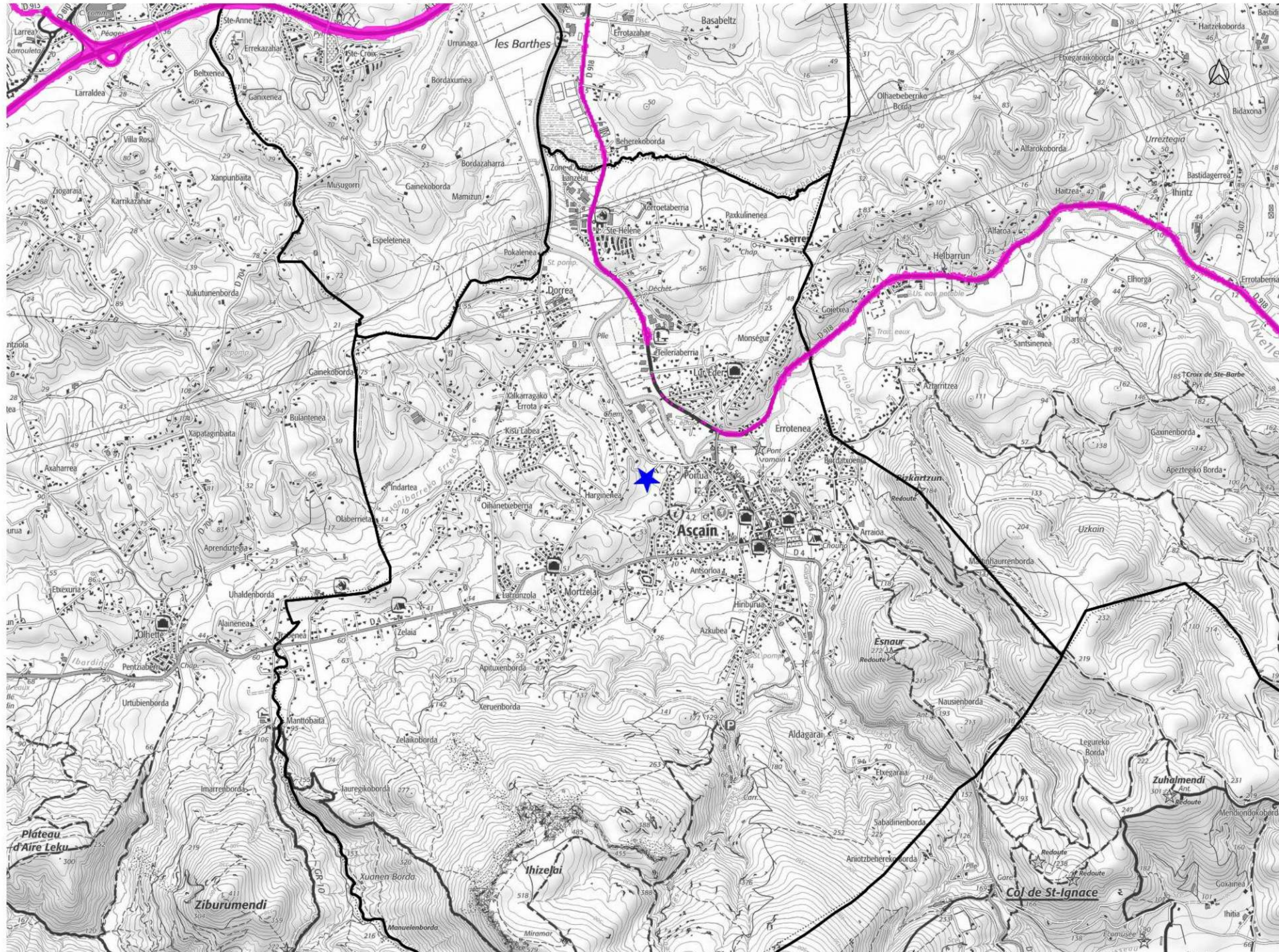


# Zones exposées au bruit - carte de type "c" - LN - Mesures de la nuit (de 22h à 6h)


Zones susceptibles de contenir des bâtiments dont le Ln (Level night) dépasse 62 dB(A) pour le réseau routier des Pyrénées-Atlantiques dont le trafic est supérieur à 3 M véh/an.

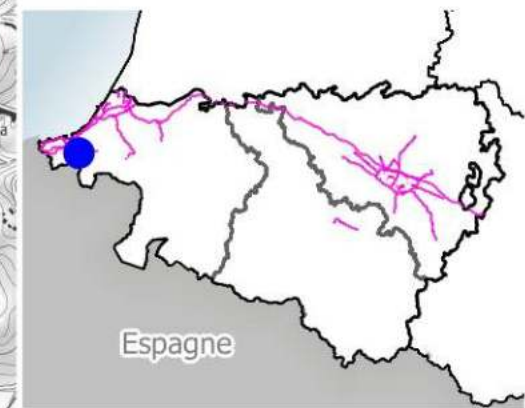
Arrondissement de Bayonne

**ASCAIN**



Niveau sonore

 > 62 dB(A)



Espagne

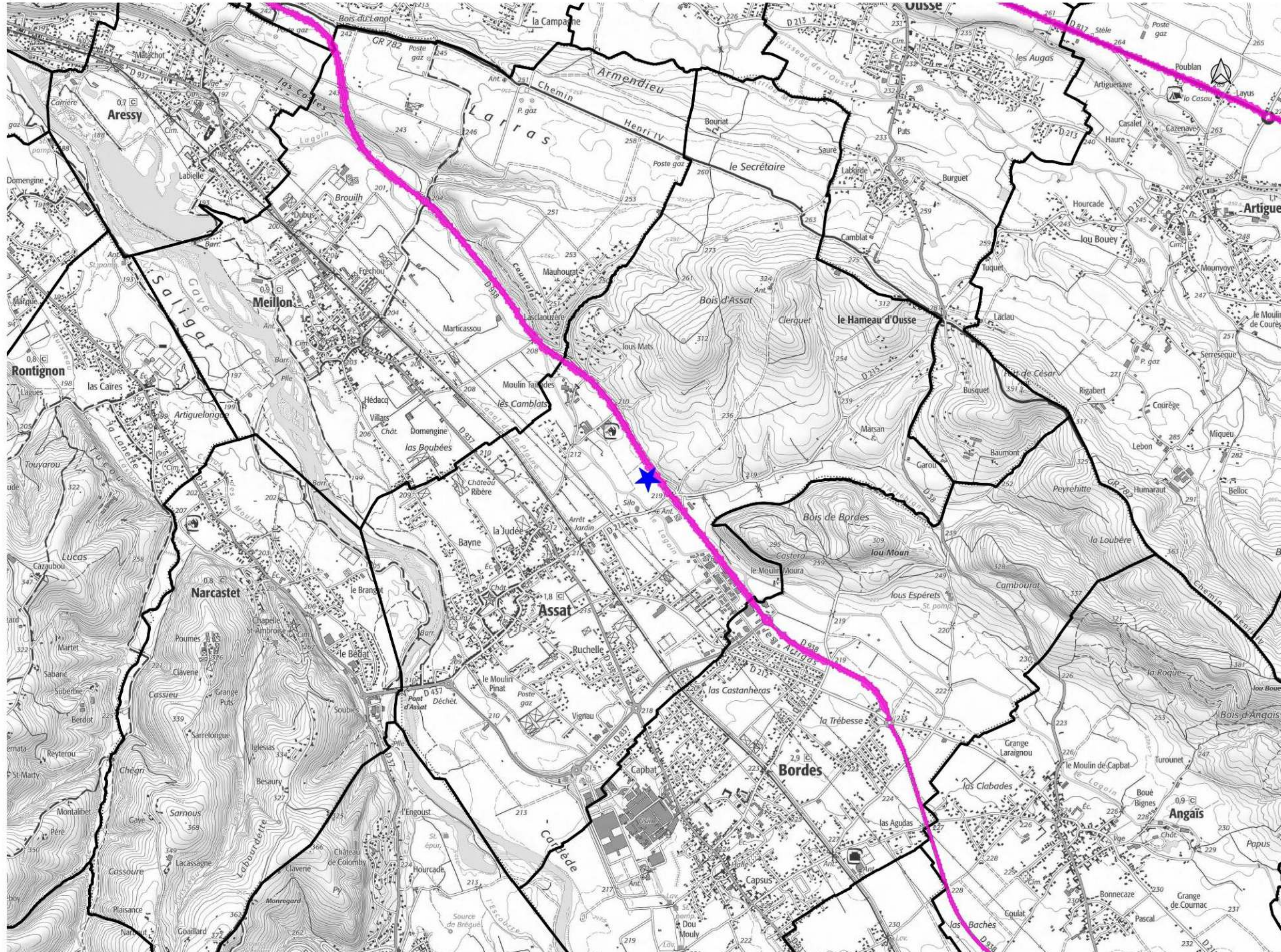


# Zones exposées au bruit - carte de type "c" - LN - Mesures de la nuit (de 22h à 6h)


Zones susceptibles de contenir des bâtiments dont le Ln (Level night) dépasse 62 dB(A) pour le réseau routier des Pyrénées-Atlantiques dont le trafic est supérieur à 3 M véh/an.

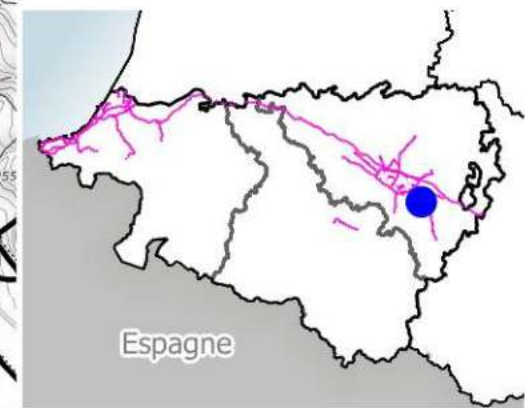
Arrondissement de Pau

**ASSAT**



Niveau sonore

 > 62 dB(A)



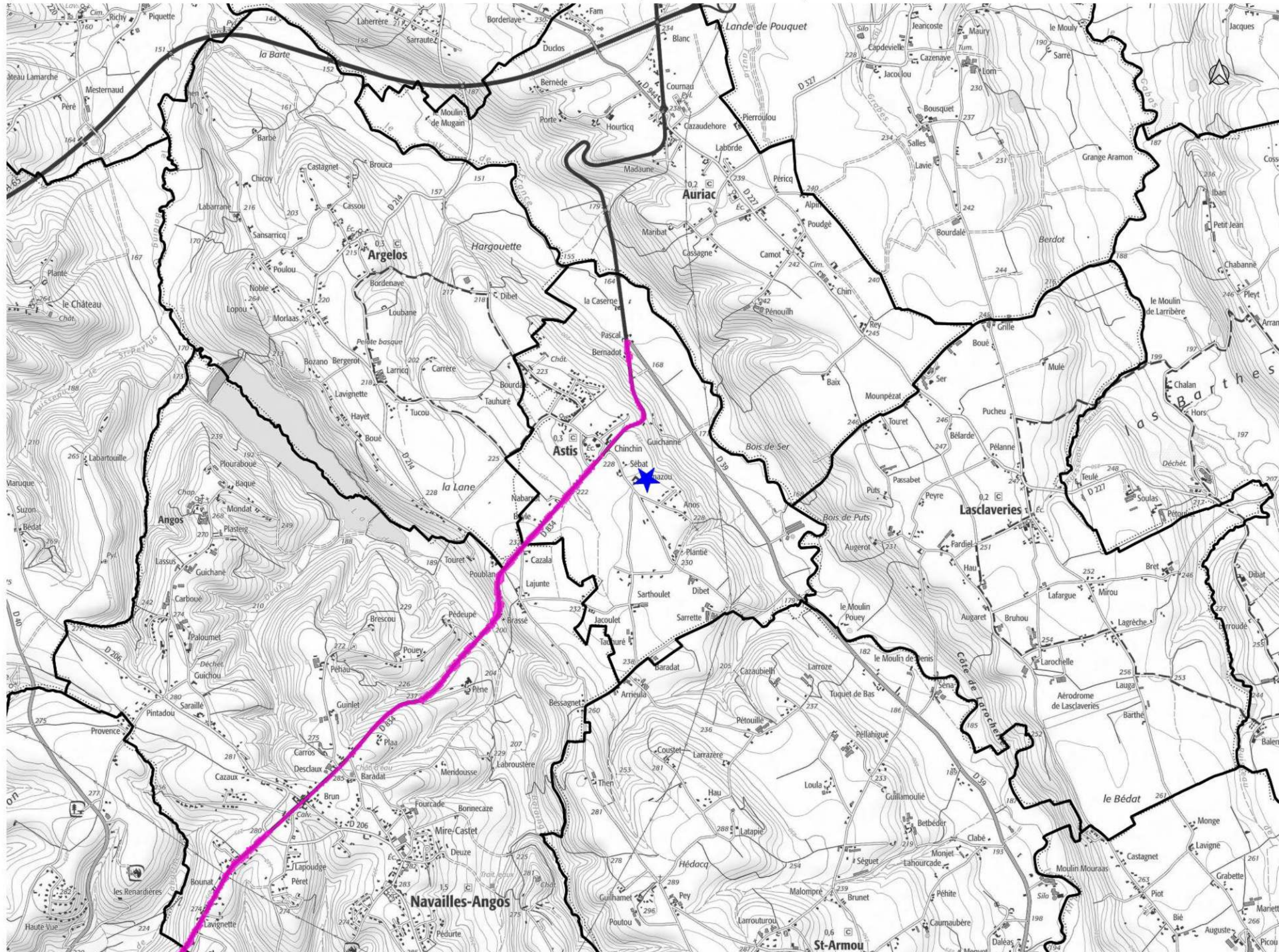


# Zones exposées au bruit - carte de type "c" - LN - Mesures de la nuit (de 22h à 6h)


Zones susceptibles de contenir des bâtiments dont le Ln (Level night) dépasse 62 dB(A) pour le réseau routier des Pyrénées-Atlantiques dont le trafic est supérieur à 3 M véh/an.

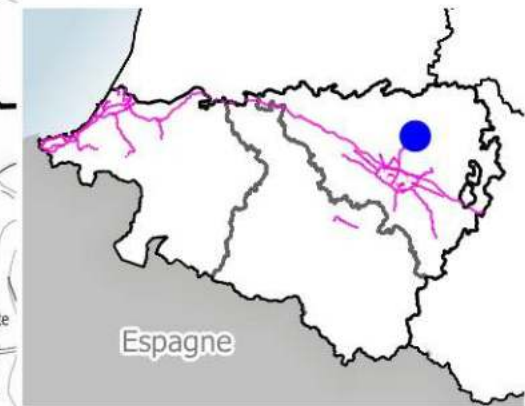
Arrondissement de Pau

**ASTIS**



Niveau sonore

 > 62 dB(A)

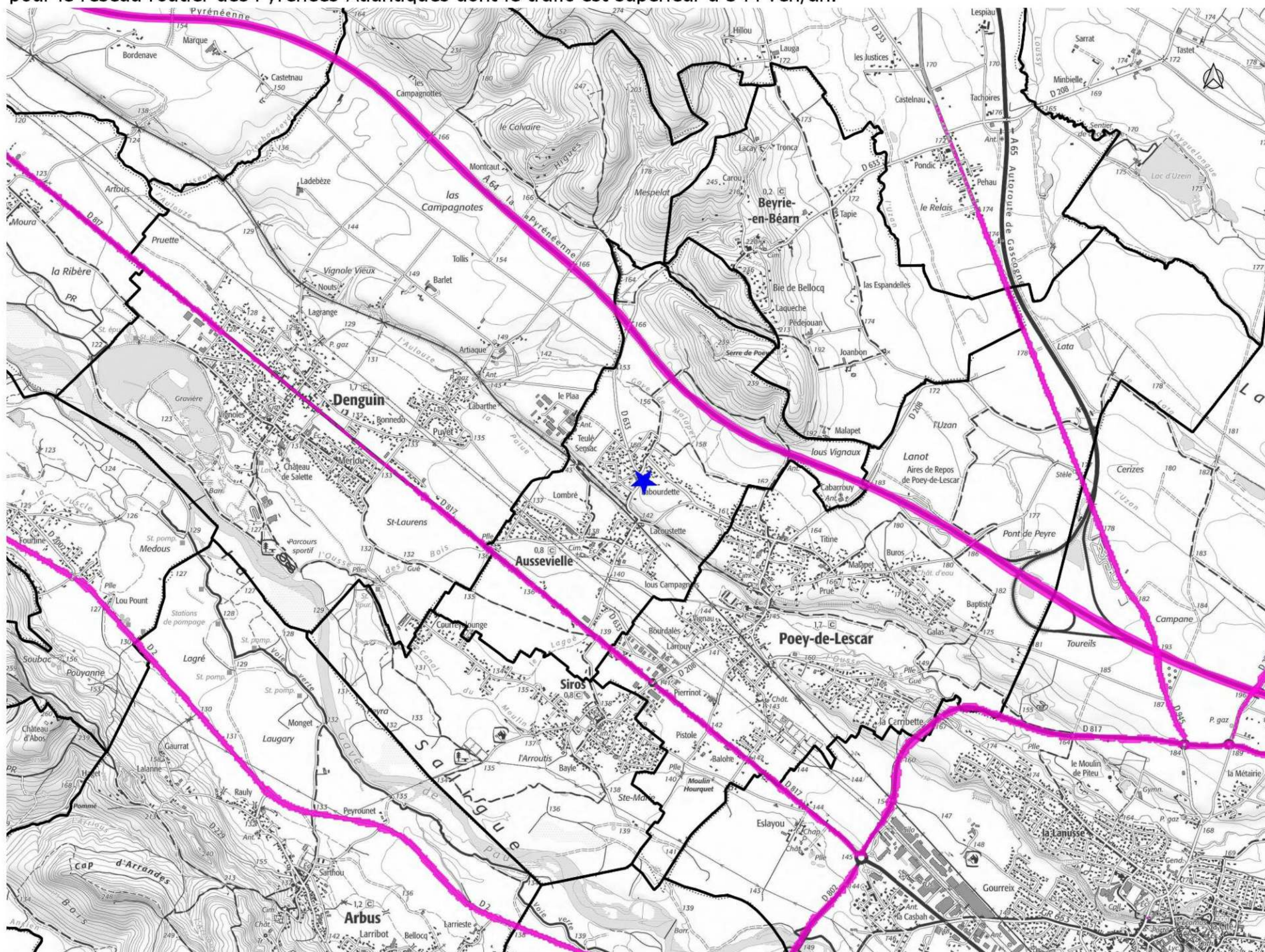




# Zones exposées au bruit - carte de type "c" - LN - Mesures de la nuit (de 22h à 6h)

Zones susceptibles de contenir des bâtiments dont le Ln (Level night) dépasse 62 dB(A) pour le réseau routier des Pyrénées-Atlantiques dont le trafic est supérieur à 3 M véh/an.

Arrondissement de Pau  
**AUSSEVIELLE**



Niveau sonore

 > 62 dB(A)



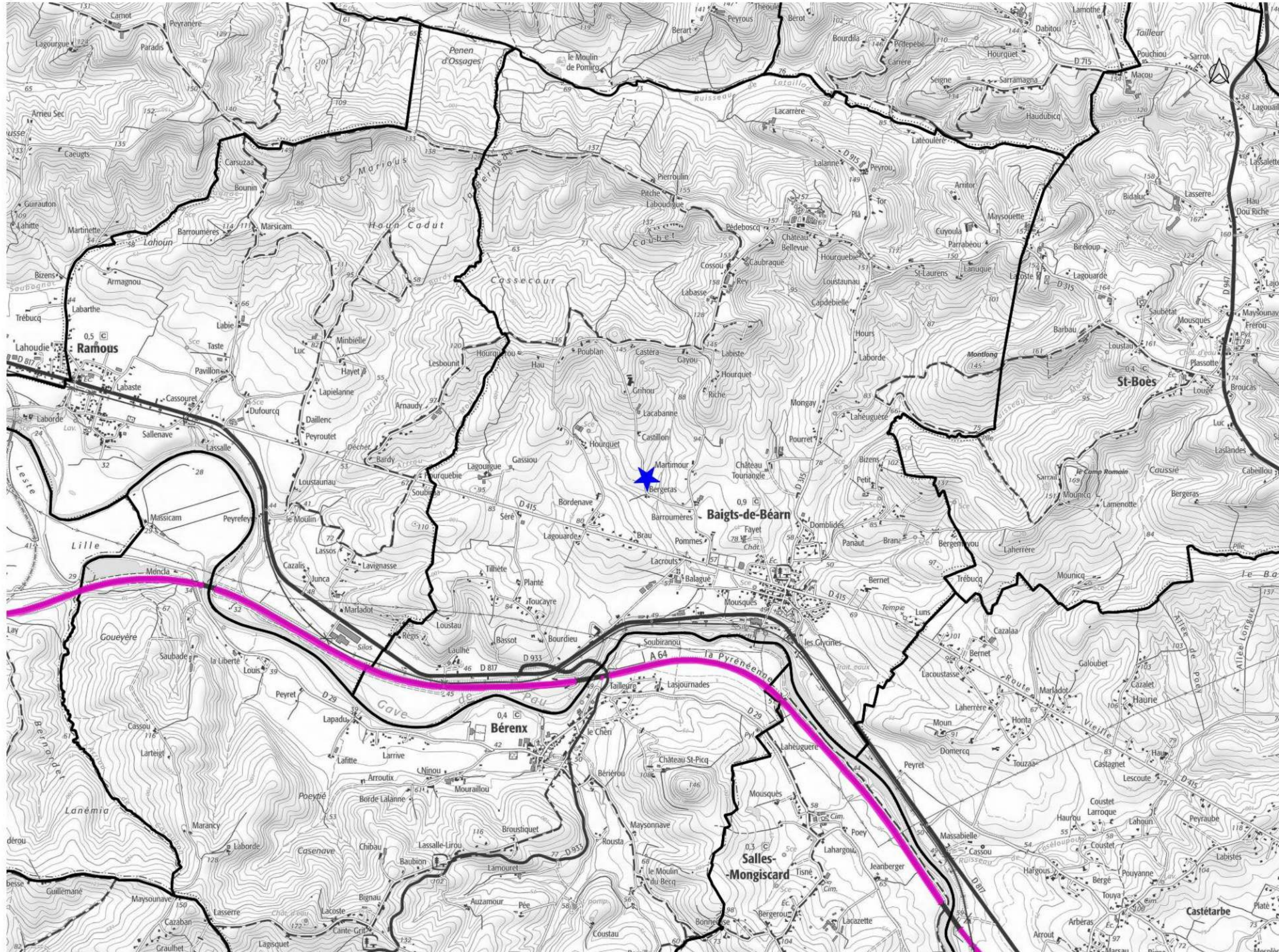


# Zones exposées au bruit - carte de type "c" - LN - Mesures de la nuit (de 22h à 6h)


Zones susceptibles de contenir des bâtiments dont le Ln (Level night) dépasse 62 dB(A) pour le réseau routier des Pyrénées-Atlantiques dont le trafic est supérieur à 3 M véh/an.

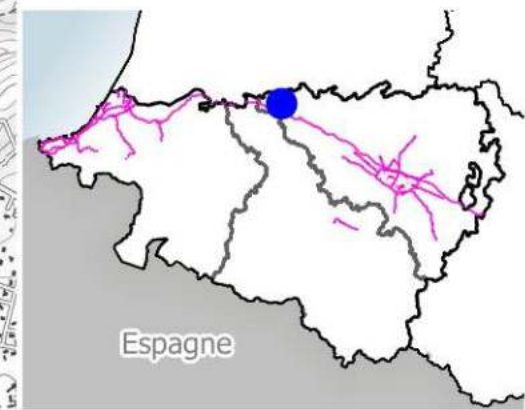
Arrondissement de Pau

## BAIGTS-DE-BÉARN



Niveau sonore

 > 62 dB(A)



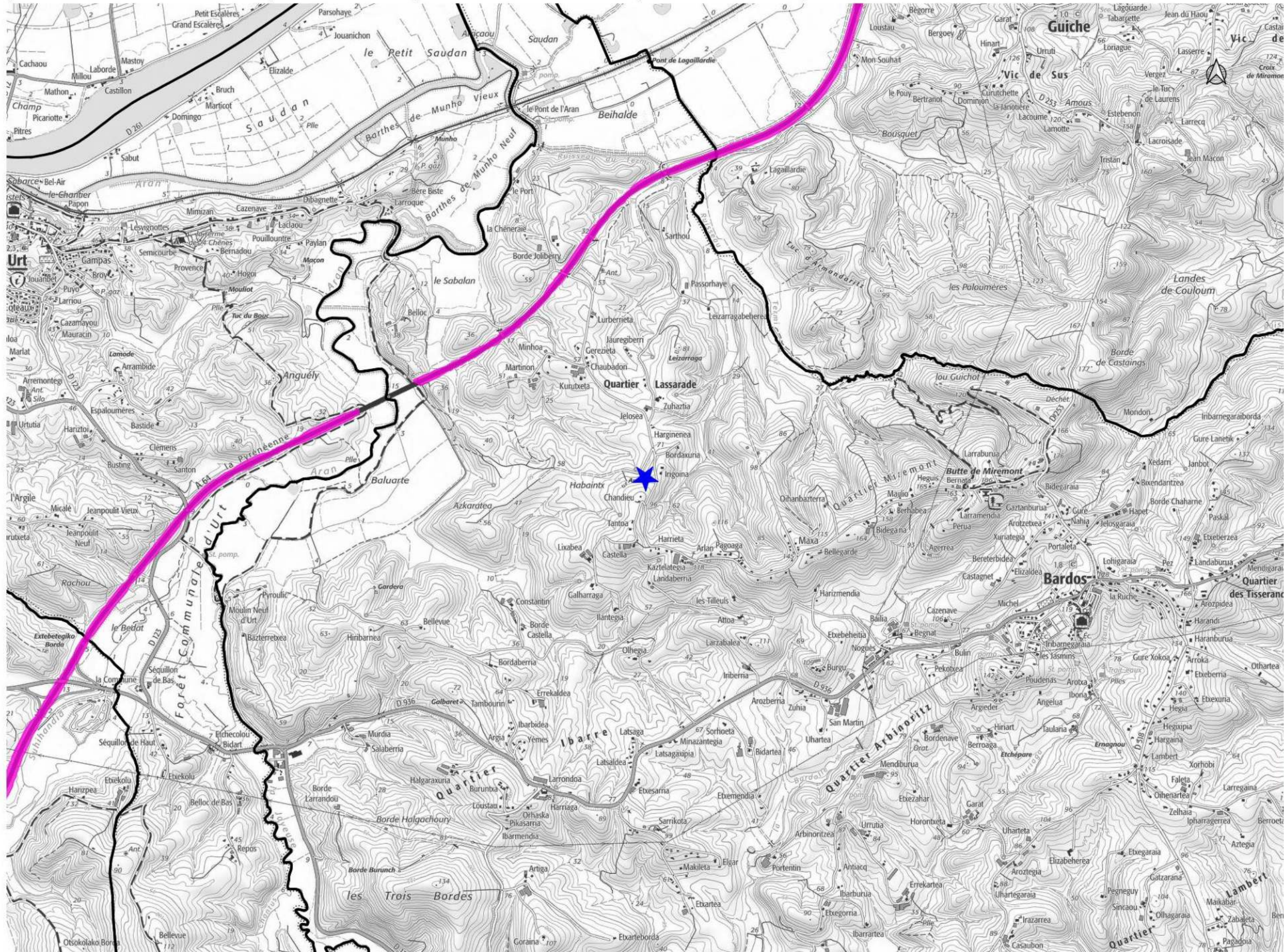


# Zones exposées au bruit - carte de type "c" - LN - Mesures de la nuit (de 22h à 6h)

Zones susceptibles de contenir des bâtiments dont le Ln (Level night) dépasse 62 dB(A) pour le réseau routier des Pyrénées-Atlantiques dont le trafic est supérieur à 3 M véh/an.

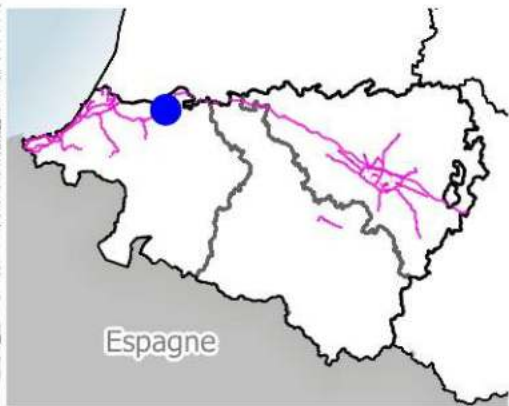
Arrondissement de Bayonne

**BARDOS**



Niveau sonore

 > 62 dB(A)





# Zones exposées au bruit - carte de type "c" - LN - Mesures de la nuit (de 22h à 6h)

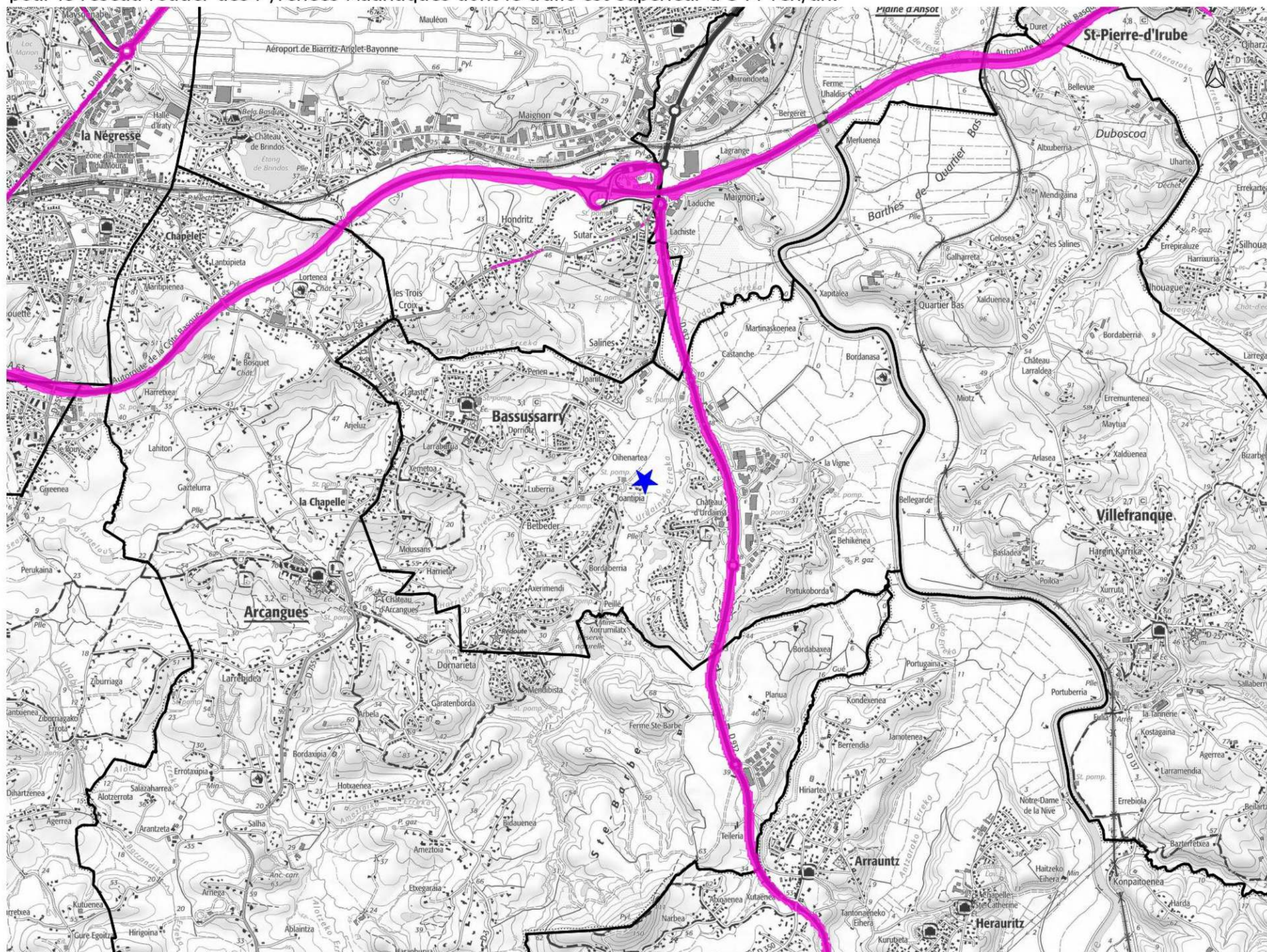
Zones susceptibles de contenir des bâtiments dont le Ln (Level night) dépasse 62 dB(A) pour le réseau routier des Pyrénées-Atlantiques dont le trafic est supérieur à 3 M véh/an.

Arrondissement de Bayonne

## BASSUSSARRY

Niveau sonore

 > 62 dB(A)

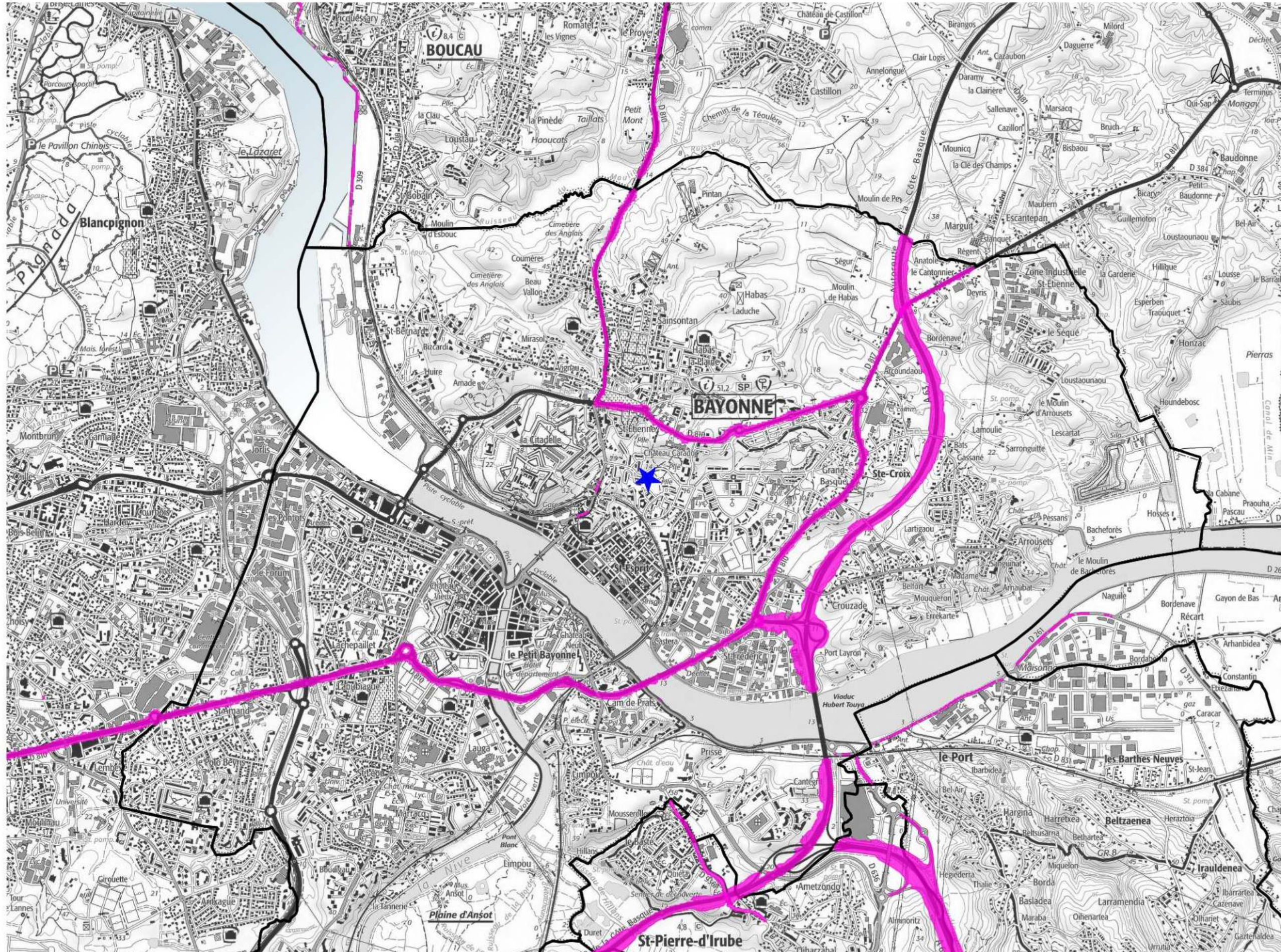





# Zones exposées au bruit - carte de type "c" - LN - Mesures de la nuit (de 22h à 6h)

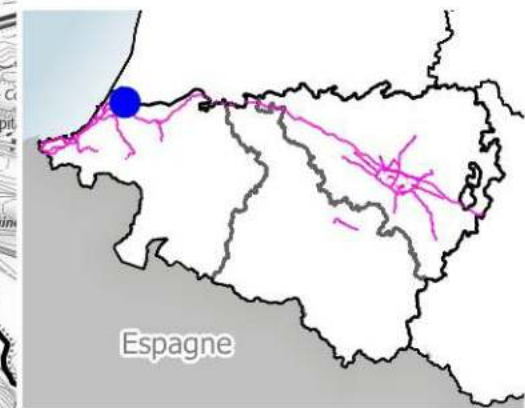
Zones susceptibles de contenir des bâtiments dont le Ln (Level night) dépasse 62 dB(A) pour le réseau routier des Pyrénées-Atlantiques dont le trafic est supérieur à 3 M véh/an.

Arrondissement de Bayonne  
**BAYONNE NORD**



Niveau sonore

 > 62 dB(A)



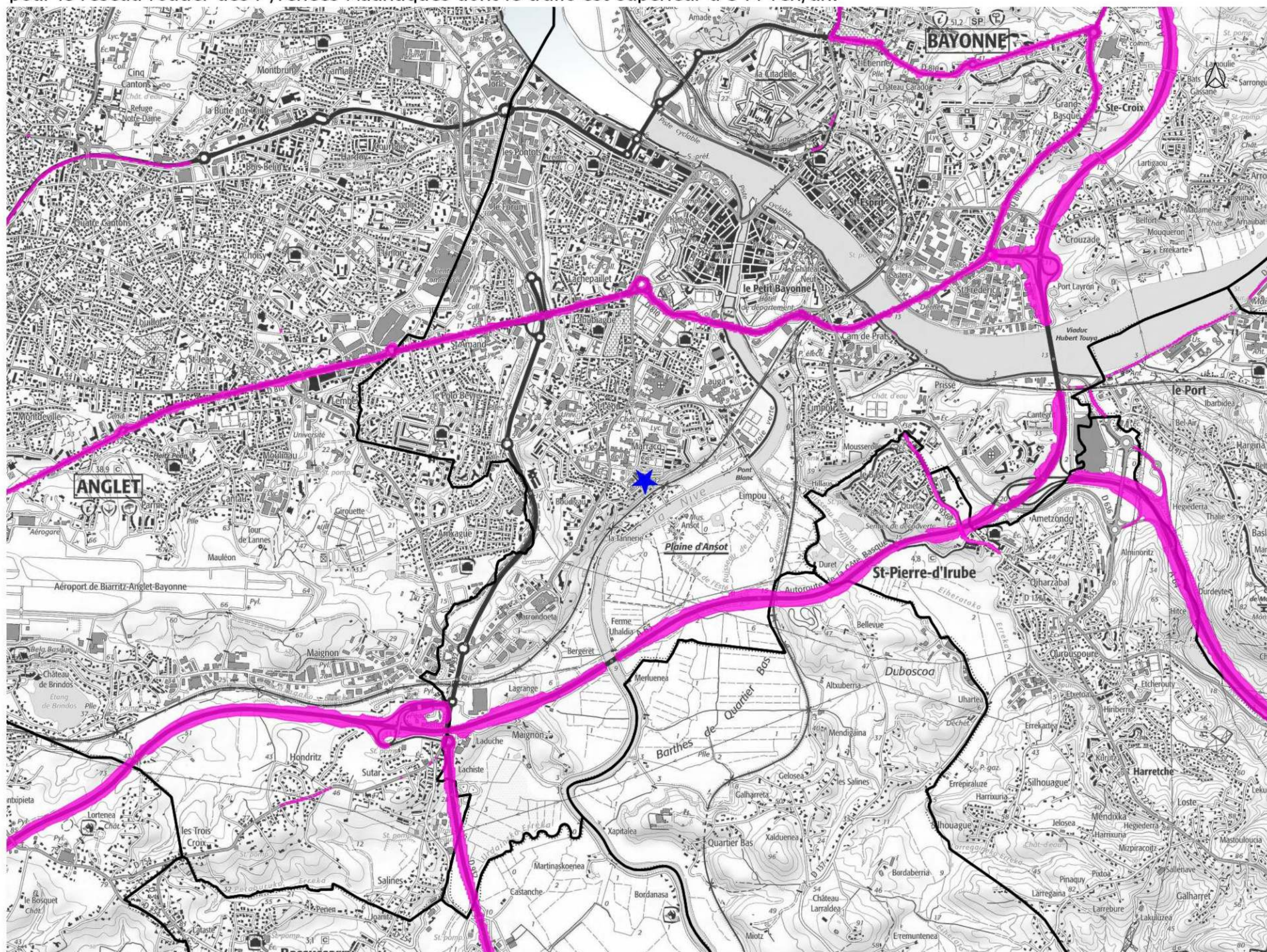


# Zones exposées au bruit - carte de type "c" - LN - Mesures de la nuit (de 22h à 6h)

Zones susceptibles de contenir des bâtiments dont le Ln (Level night) dépasse 62 dB(A) pour le réseau routier des Pyrénées-Atlantiques dont le trafic est supérieur à 3 M véh/an.

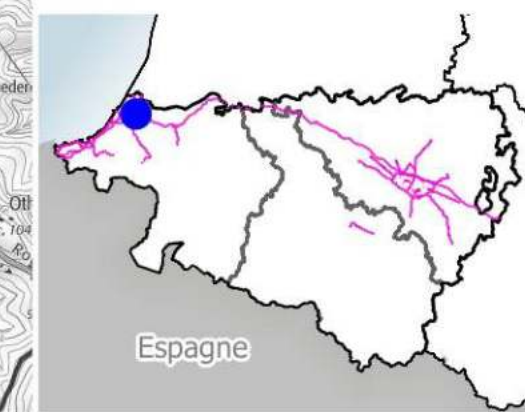
Arrondissement de Bayonne

## BAYONNE SUD



Niveau sonore

 > 62 dB(A)



Espagne

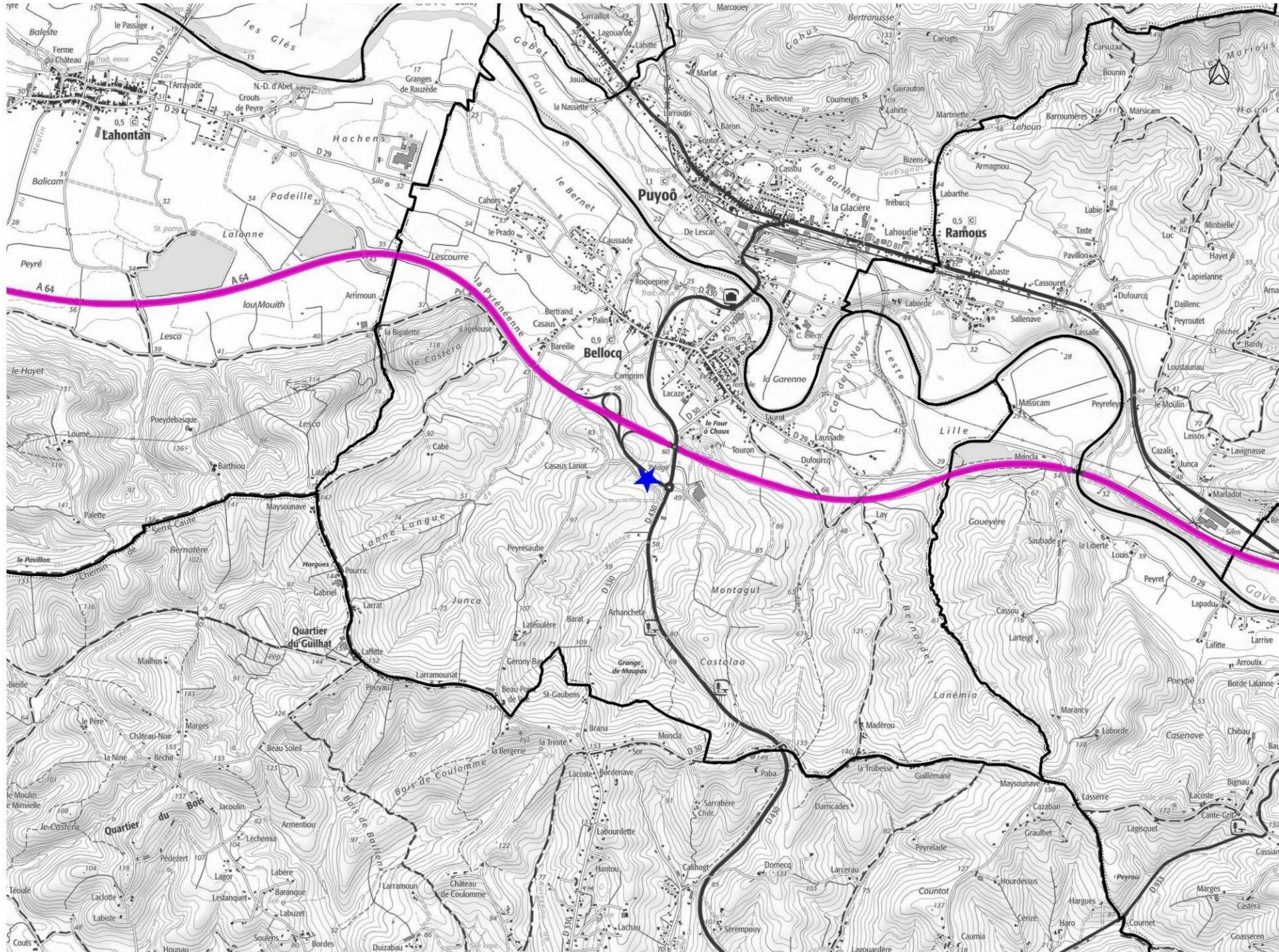


# Zones exposées au bruit - carte de type "c" - LN - Mesures de la nuit (de 22h à 6h)


Zones susceptibles de contenir des bâtiments dont le Ln (Level night) dépasse 62 dB(A) pour le réseau routier des Pyrénées-Atlantiques dont le trafic est supérieur à 3 M véh/an.

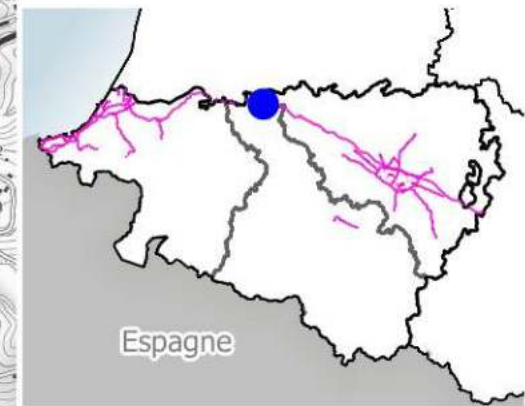
Arrondissement de Pau

**BELLOCQ**



Niveau sonore

 > 62 dB(A)



Espagne

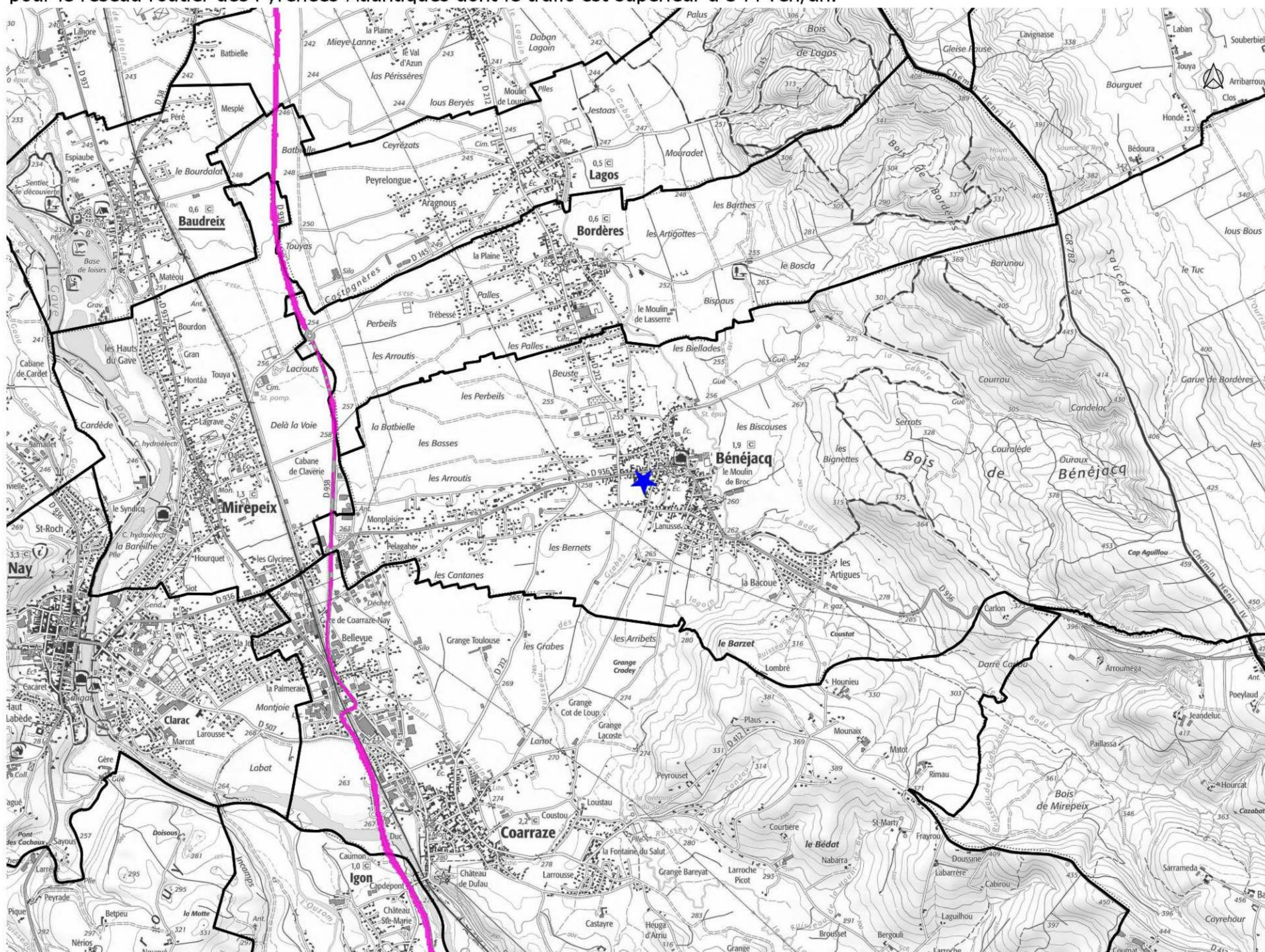


# Zones exposées au bruit - carte de type "c" - LN - Mesures de la nuit (de 22h à 6h)

Zones susceptibles de contenir des bâtiments dont le Ln (Level night) dépasse 62 dB(A) pour le réseau routier des Pyrénées-Atlantiques dont le trafic est supérieur à 3 M véh/an.

Arrondissement de Pau

## BÉNÉJACQ



Niveau sonore

 > 62 dB(A)

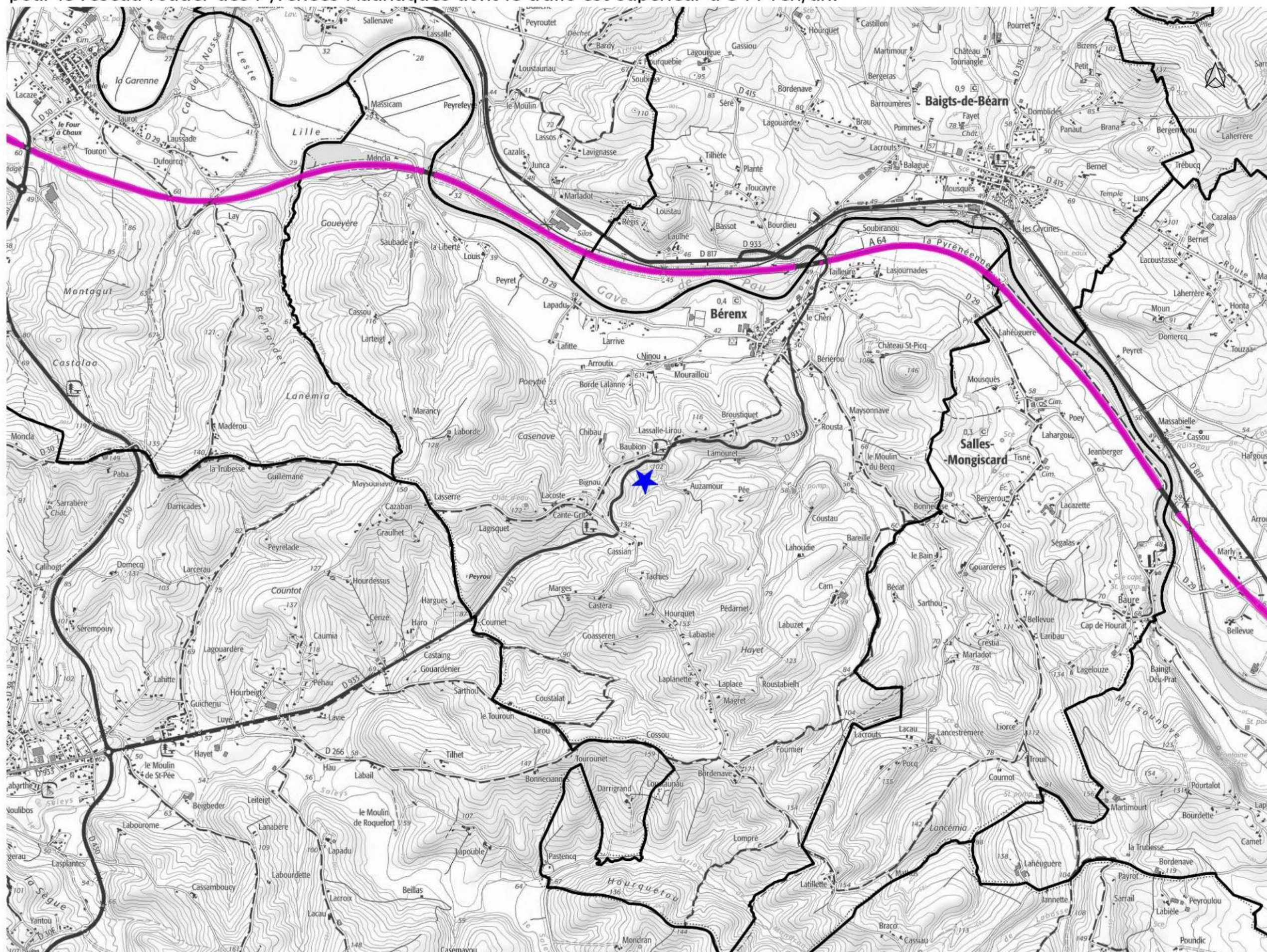




# Zones exposées au bruit - carte de type "c" - LN - Mesures de la nuit (de 22h à 6h)

Zones susceptibles de contenir des bâtiments dont le Ln (Level night) dépasse 62 dB(A) pour le réseau routier des Pyrénées-Atlantiques dont le trafic est supérieur à 3 M véh/an.

Arrondissement d'Oloron  
**BÉRENX**



Niveau sonore

 > 62 dB(A)



Espagne

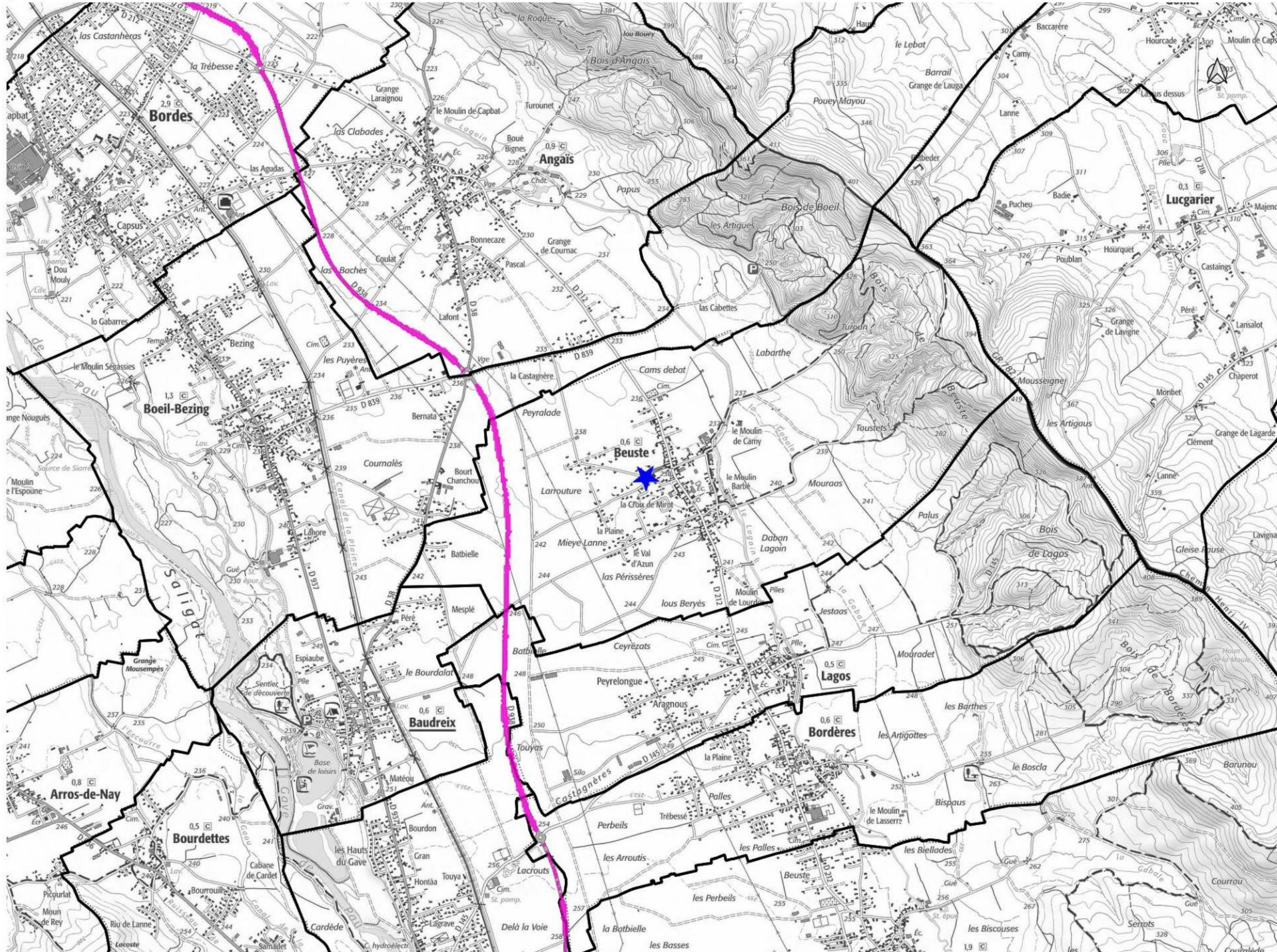


# Zones exposées au bruit - carte de type "c" - LN - Mesures de la nuit (de 22h à 6h)


Zones susceptibles de contenir des bâtiments dont le Ln (Level night) dépasse 62 dB(A) pour le réseau routier des Pyrénées-Atlantiques dont le trafic est supérieur à 3 M véh/an.

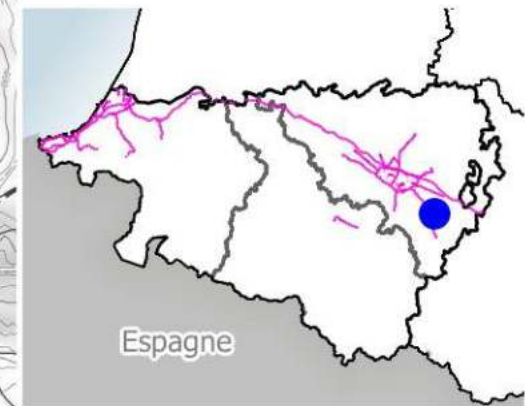
Arrondissement de Pau

**BEUSTE**



Niveau sonore

 > 62 dB(A)



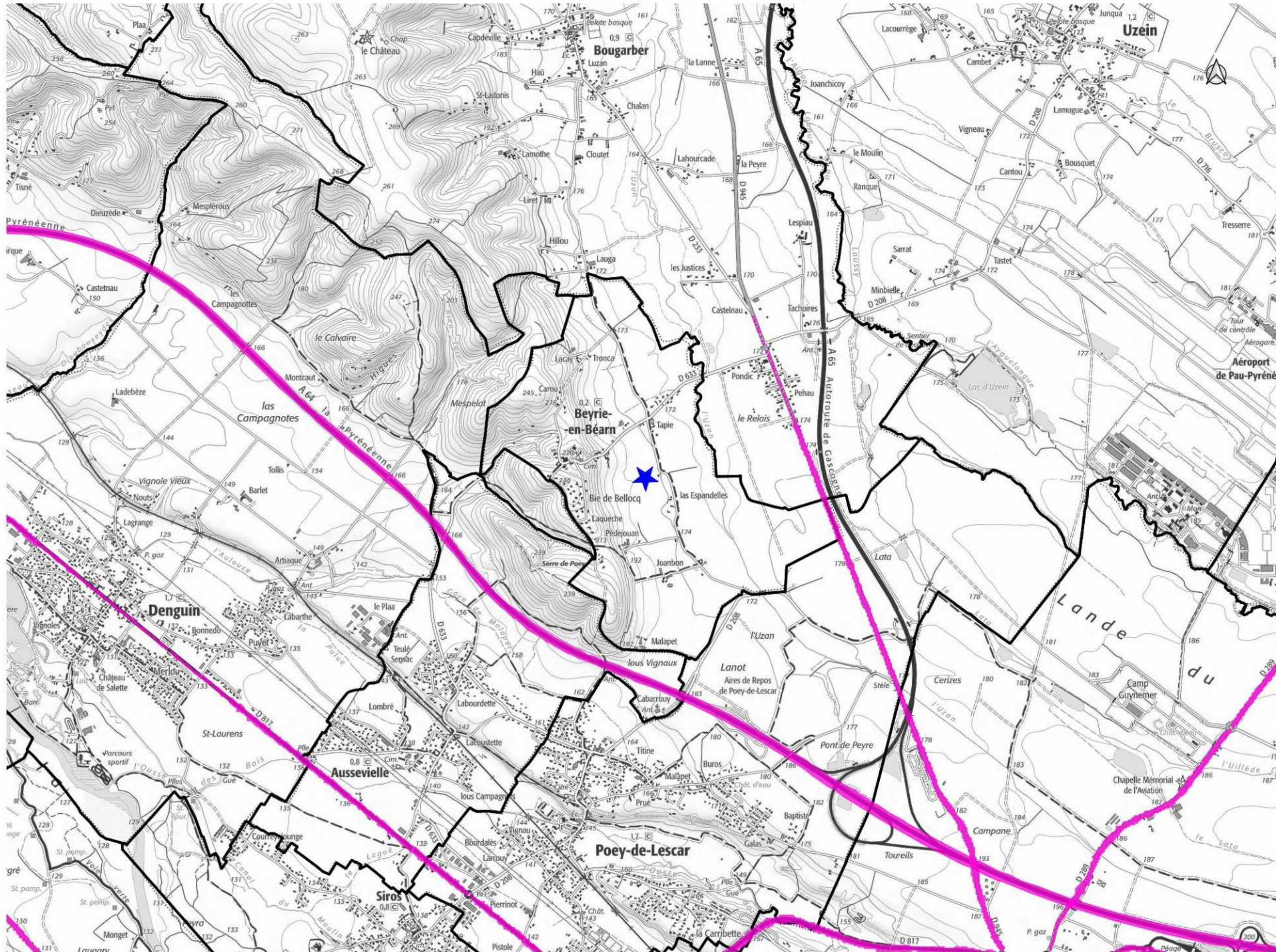


# Zones exposées au bruit - carte de type "c" - LN - Mesures de la nuit (de 22h à 6h)


Zones susceptibles de contenir des bâtiments dont le Ln (Level night) dépasse 62 dB(A) pour le réseau routier des Pyrénées-Atlantiques dont le trafic est supérieur à 3 M véh/an.

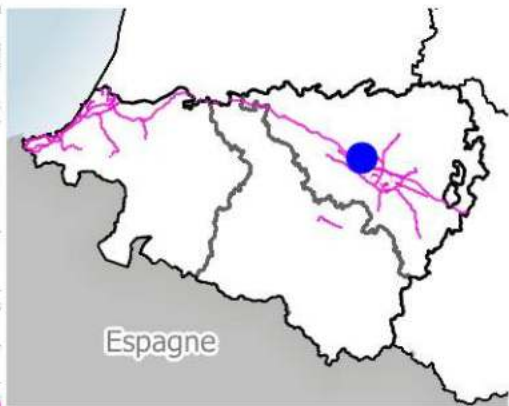
Arrondissement de Pau

## BEYRIE-EN-BÉARN



Niveau sonore

 > 62 dB(A)



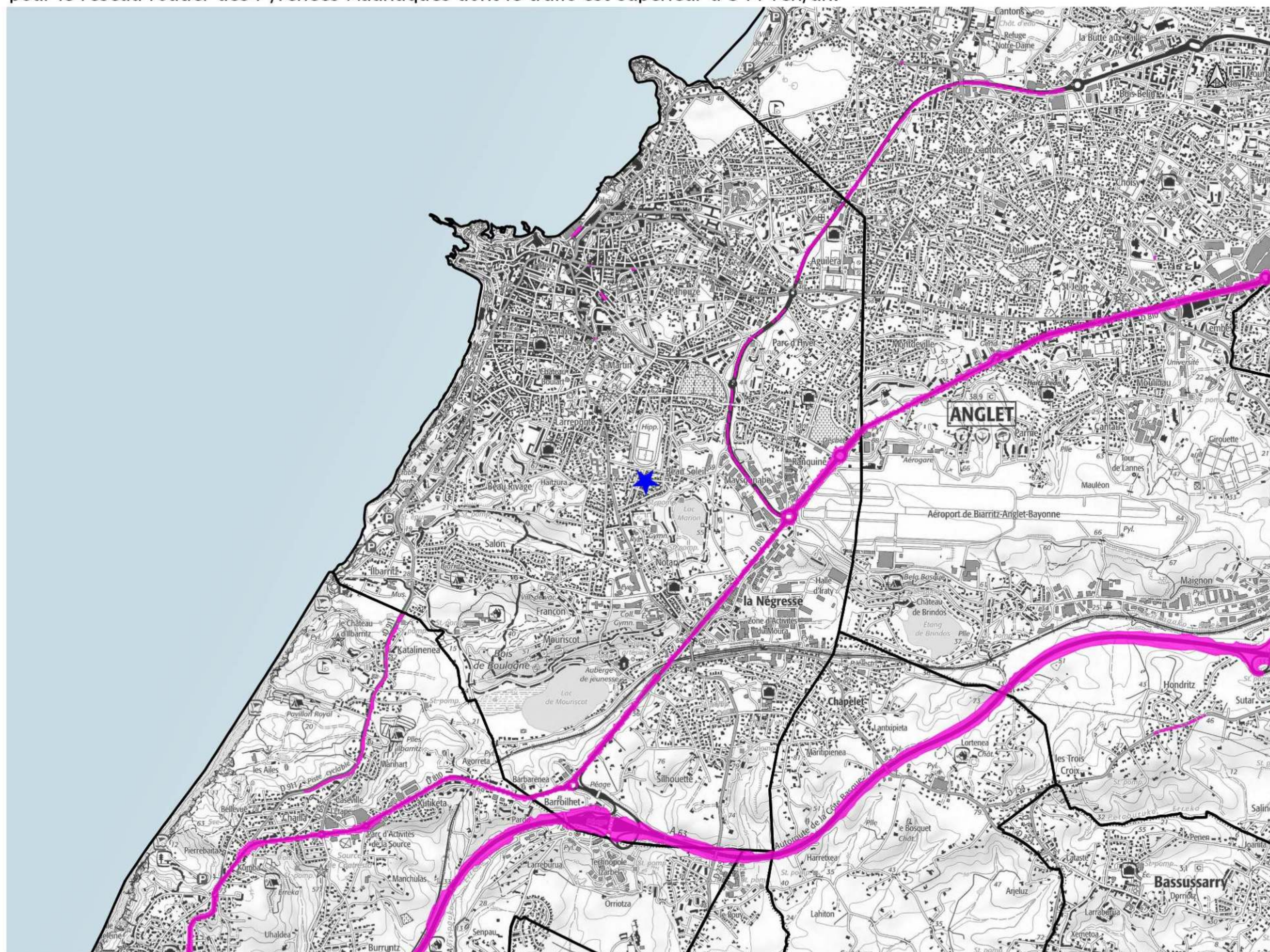


# Zones exposées au bruit - carte de type "c" - LN - Mesures de la nuit (de 22h à 6h)

Zones susceptibles de contenir des bâtiments dont le Ln (Level night) dépasse 62 dB(A) pour le réseau routier des Pyrénées-Atlantiques dont le trafic est supérieur à 3 M véh/an.

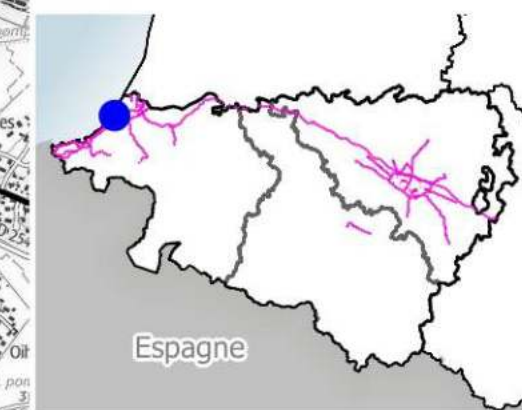
Arrondissement de Bayonne

## BIARRITZ



Niveau sonore

 > 62 dB(A)



Espagne

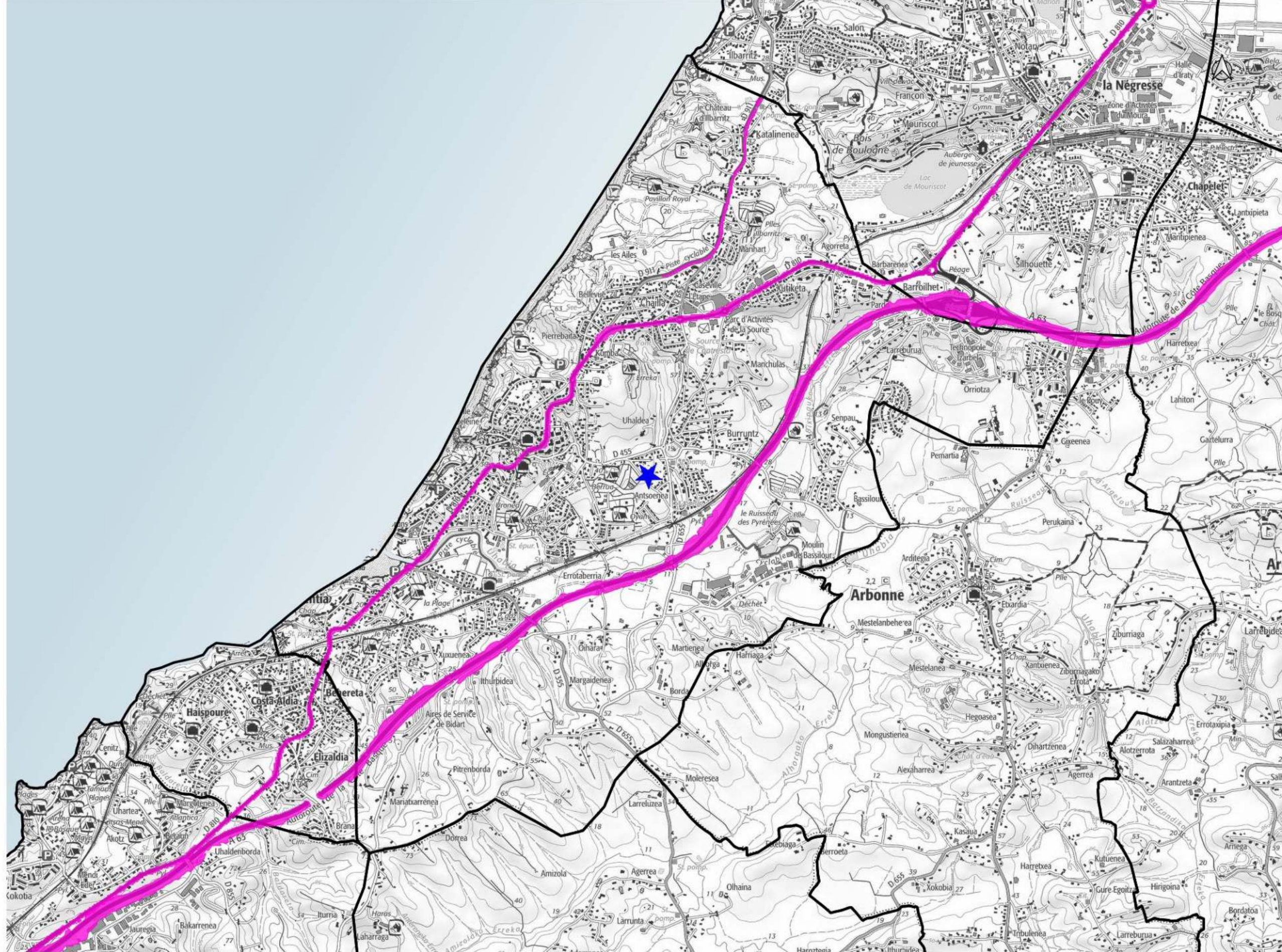


# Zones exposées au bruit - carte de type "c" - LN - Mesures de la nuit (de 22h à 6h)


Zones susceptibles de contenir des bâtiments dont le Ln (Level night) dépasse 62 dB(A) pour le réseau routier des Pyrénées-Atlantiques dont le trafic est supérieur à 3 M véh/an.

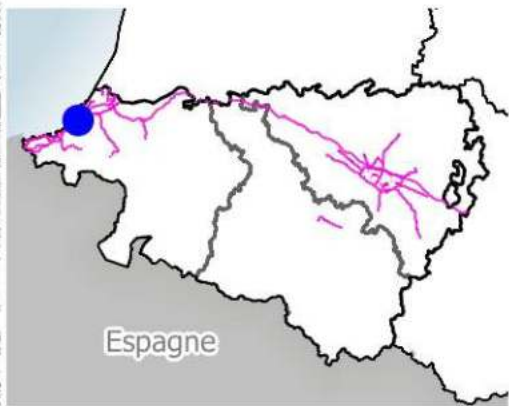
Arrondissement de Bayonne

**BIDART**



Niveau sonore

 > 62 dB(A)



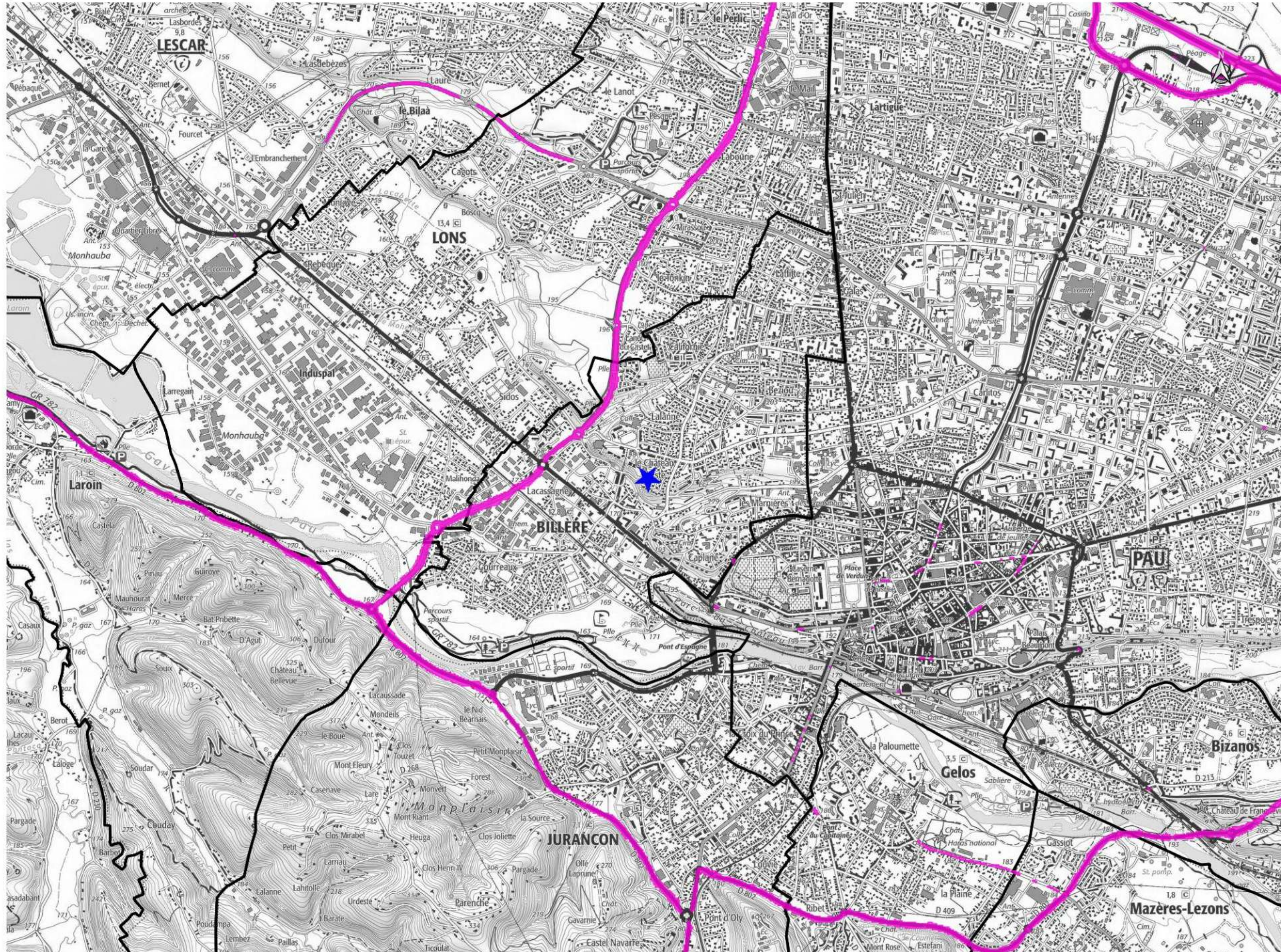


# Zones exposées au bruit - carte de type "c" - LN - Mesures de la nuit (de 22h à 6h)


Zones susceptibles de contenir des bâtiments dont le Ln (Level night) dépasse 62 dB(A) pour le réseau routier des Pyrénées-Atlantiques dont le trafic est supérieur à 3 M véh/an.

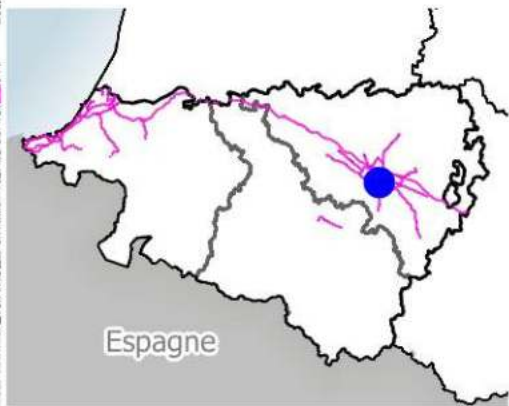
Arrondissement de Pau

**BILLÈRE**



Niveau sonore

 > 62 dB(A)



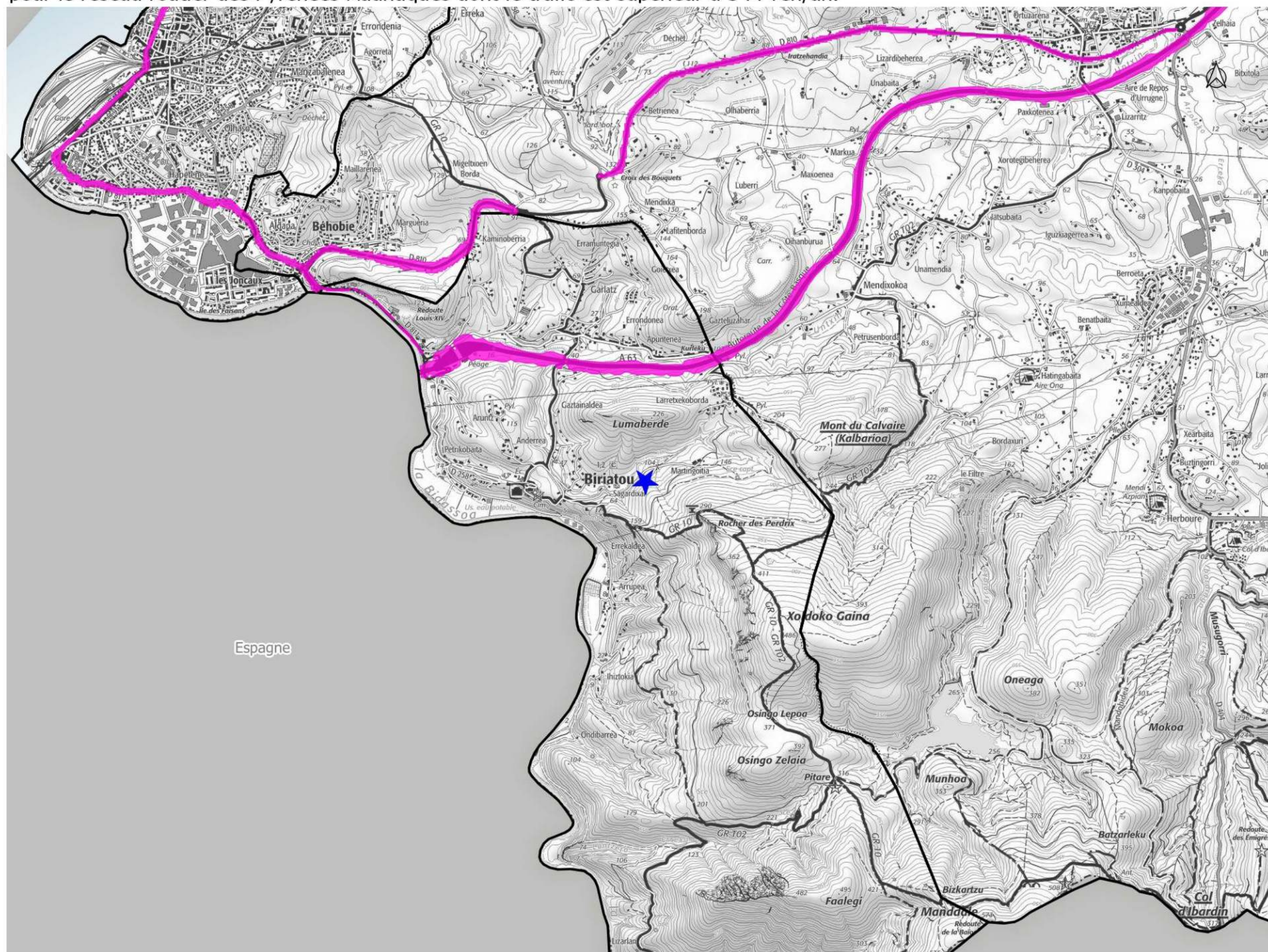


# Zones exposées au bruit - carte de type "c" - LN - Mesures de la nuit (de 22h à 6h)

Zones susceptibles de contenir des bâtiments dont le Ln (Level night) dépasse 62 dB(A) pour le réseau routier des Pyrénées-Atlantiques dont le trafic est supérieur à 3 M véh/an.

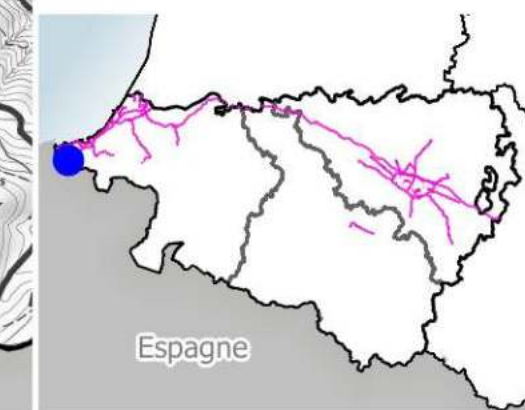
Arrondissement de Bayonne

## BIRIATOU



Niveau sonore

 > 62 dB(A)



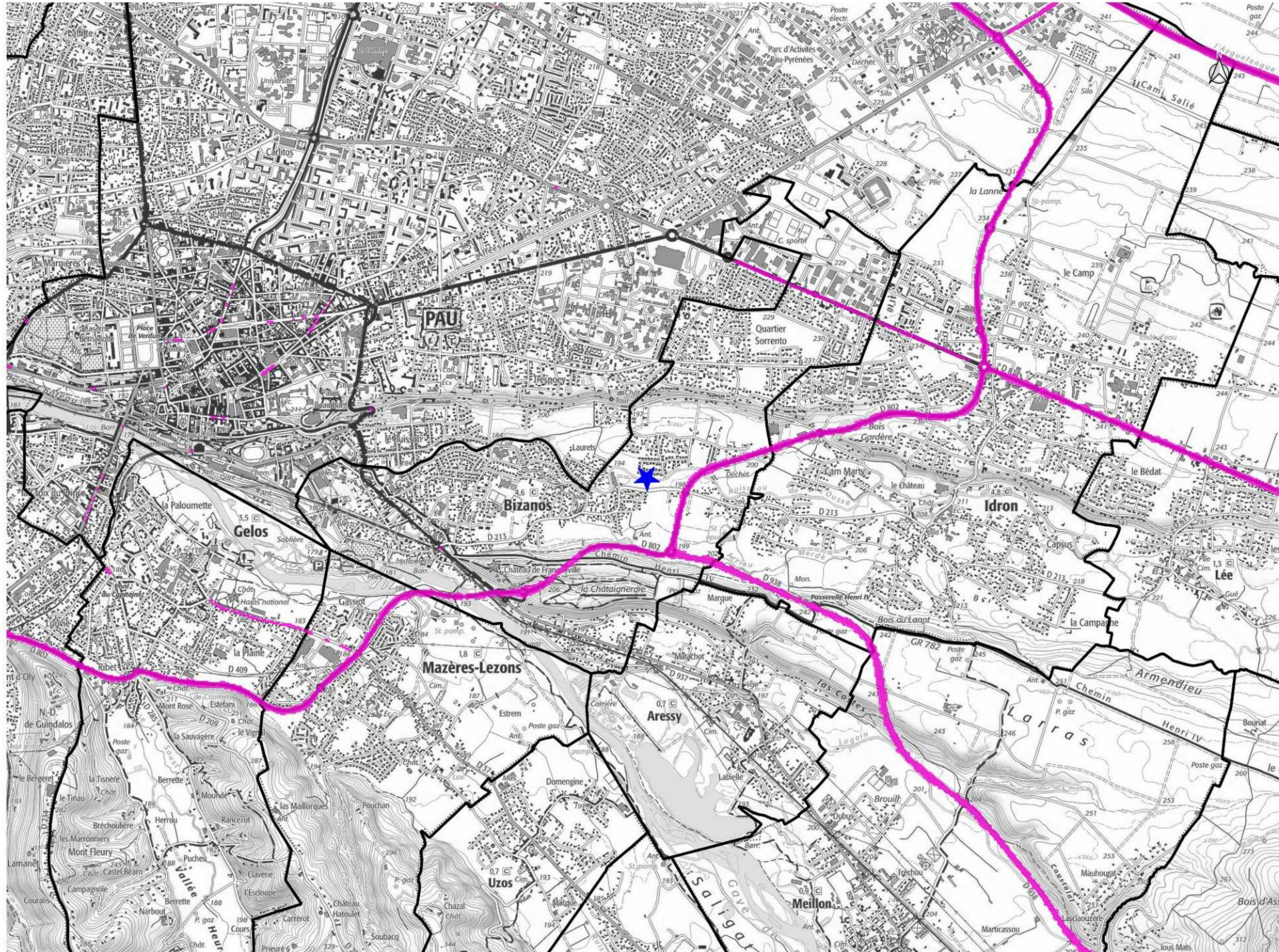


# Zones exposées au bruit - carte de type "c" - LN - Mesures de la nuit (de 22h à 6h)


Zones susceptibles de contenir des bâtiments dont le Ln (Level night) dépasse 62 dB(A) pour le réseau routier des Pyrénées-Atlantiques dont le trafic est supérieur à 3 M véh/an.

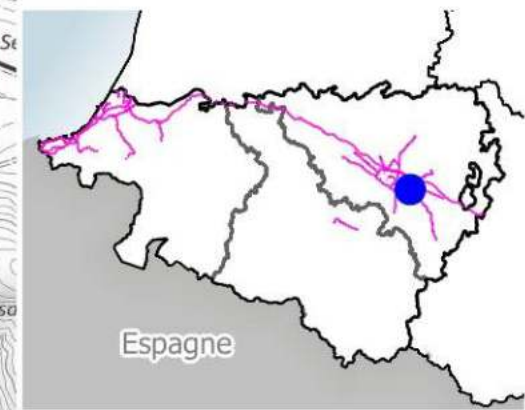
Arrondissement de Pau

**BIZANOS**



Niveau sonore

 > 62 dB(A)



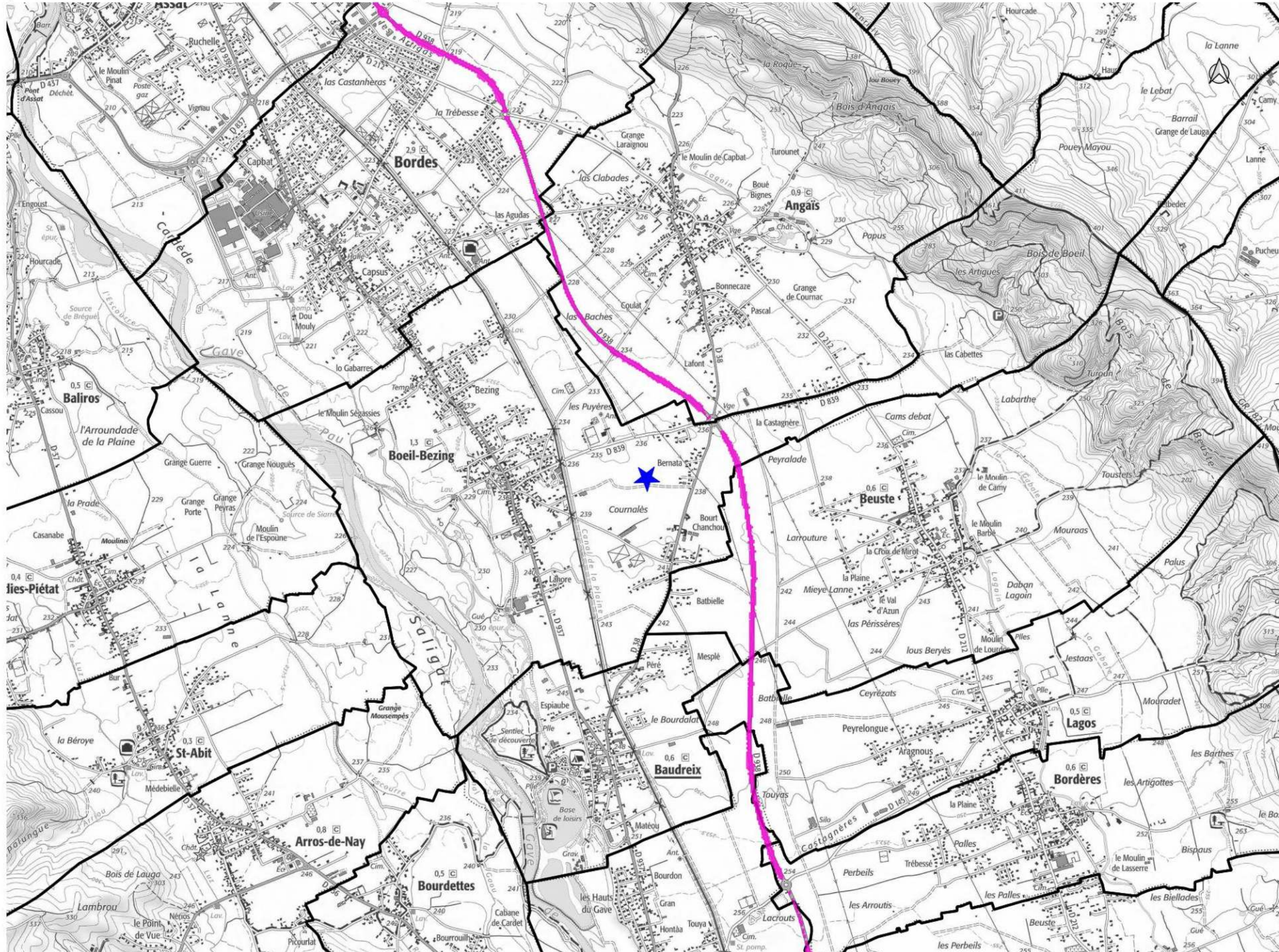


# Zones exposées au bruit - carte de type "c" - LN - Mesures de la nuit (de 22h à 6h)


Zones susceptibles de contenir des bâtiments dont le Ln (Level night) dépasse 62 dB(A) pour le réseau routier des Pyrénées-Atlantiques dont le trafic est supérieur à 3 M véh/an.

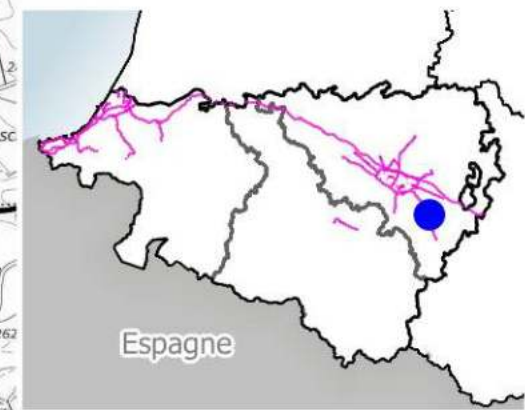
Arrondissement de Pau

**BOEIL-BEZING**



Niveau sonore

 > 62 dB(A)



Espagne

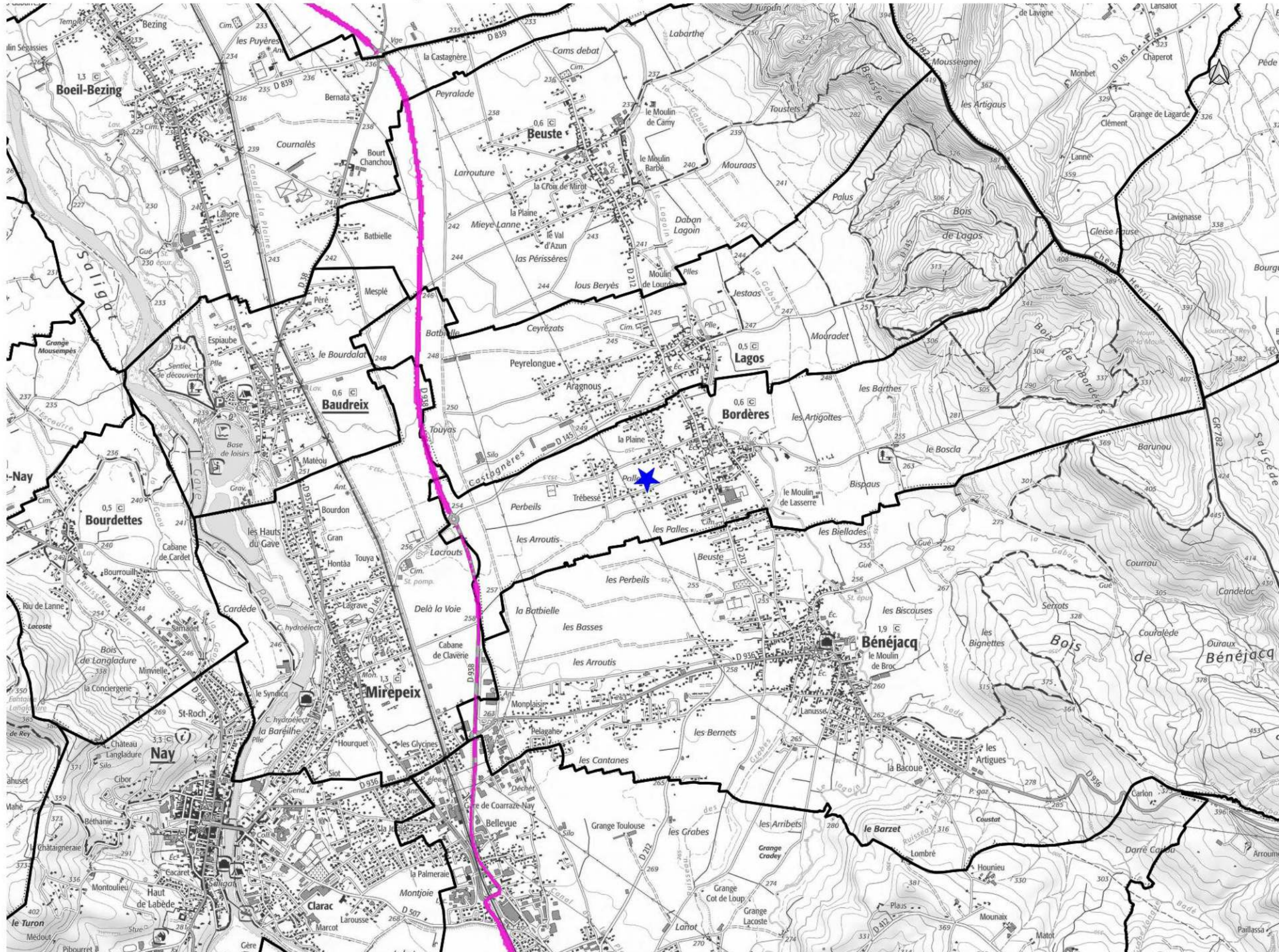


# Zones exposées au bruit - carte de type "c" - LN - Mesures de la nuit (de 22h à 6h)


Zones susceptibles de contenir des bâtiments dont le Ln (Level night) dépasse 62 dB(A) pour le réseau routier des Pyrénées-Atlantiques dont le trafic est supérieur à 3 M véh/an.

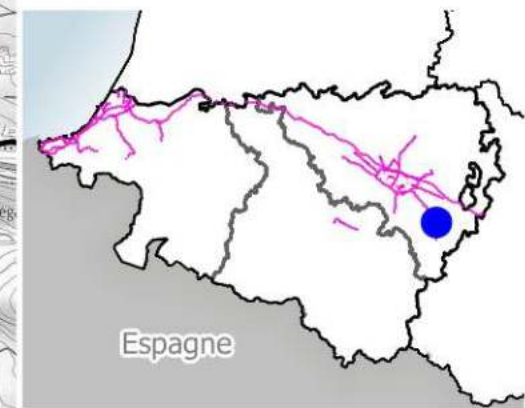
Arrondissement de Pau

## BORDÈRES



Niveau sonore

 > 62 dB(A)



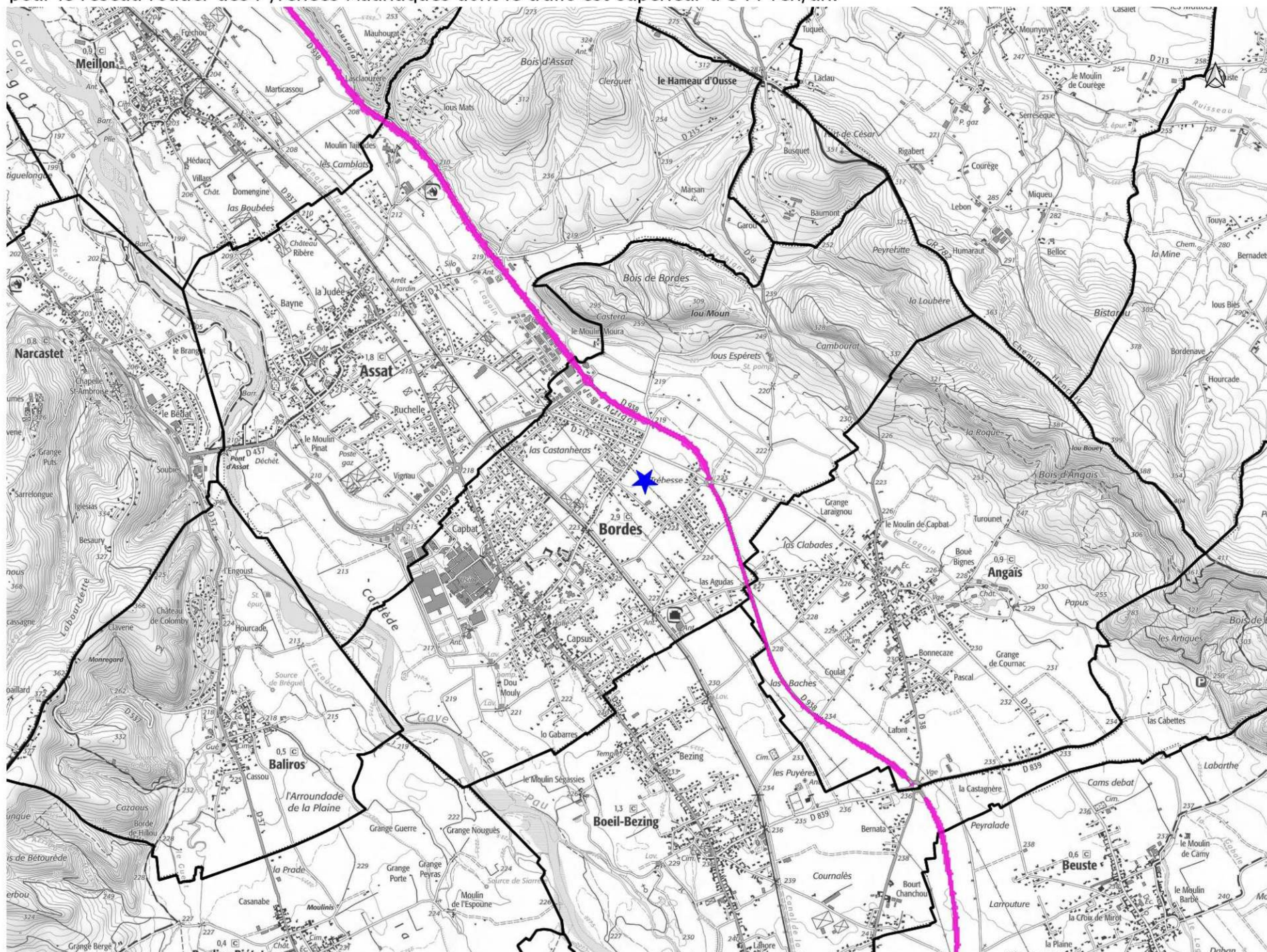


# Zones exposées au bruit - carte de type "c" - LN - Mesures de la nuit (de 22h à 6h)

Zones susceptibles de contenir des bâtiments dont le Ln (Level night) dépasse 62 dB(A) pour le réseau routier des Pyrénées-Atlantiques dont le trafic est supérieur à 3 M véh/an.

Arrondissement de Pau

## BORDES



Niveau sonore

 > 62 dB(A)

